

VERÓNICA PASTORE HERNÁNDEZ
Magister en ordenamiento territorial.
Arquitecta.



CI: 1 970 931 - 4

CC: AVA 31532

Lugar de nacimiento: Montevideo, Uruguay

Fecha de nacimiento: diciembre 13, de 1975

Domicilio: Gonzalo Ramírez 2239/102

Teléfono Personal: (+5982)2410 55 79 / 99 196 747

E-mail: vph.arq@gmail.com

VERÓNICA PASTORE HERNANDEZ

Magister en Ordenamiento Territorial y Desarrollo Urbano (UdelaR 2016), de formación **ARQUITECTA** (UdelaR 2006), con especialización en procesos de planificación gestión urbana. Actualmente en proceso de desarrollo de la tesis de Doctorado en proyecto (Fadu-UdelaR).

DOCENTE efectivo Grado 3 de taller Berio (Fadu-UdelaR), inicia su carrera docente en el taller Pintos en el año 2000. Participa en los cursos de escala Urbana / Territorial desde el 2005 a la fecha.

Ha participado y asistido (en términos de docente y/o expositor) a diversas conferencias, coloquios y cursos de urbanismo, paisajismo y ordenamiento territorial, integrado a la vez, diversos equipos de investigación nacionales e internacionales

Su **PRÁCTICA PROFESIONAL**, es principalmente vinculada al en el ámbito urbano/territorial, es funcionaria de la Intendencia Departamental de Montevideo, siendo funcionaria de la Unidad de Estudios de Impacto Territorial (Departamento de Planificación).

En el periodo diciembre 2016 a febrero 2020 fue asesora de la Dirección Nacional de Ordenamiento Territorial (DINOT – MVOTMA). A esta gestión responden el desarrollo y aprobación de la Estrategia Nacional de Acceso al Suelo Urbano y la Construcción de la Estrategia Nacional de Ciudades Sostenibles, entre otros.

Como **PROFESIONAL independiente**, se desataca la asesoría técnica a: la Liga de Fomento de Villa Serrana (periodo 2012 -2016), proyectos de producción responsable y desarrollo local -grupo de productores Poblado las cañas-, Cerro Largo (2008 - 2016).

Fue cofundadora de la Consultora Tresescalas (Prospectiva, Estrategia y Comunicación), de esta se destacan, el apoyo de gabinete en la ESTRATEGIA URUGUAY TERCER SIGLO (OPP) y el para la conformación de la Región Centro Argentina (CFI, Buenos Aires, Argentina 2008).

CONTENIDO

FORMACIÓN ACADÉMICA	3
POSGRADO Y ESPECIALIZACIÓN	3
GRADO	3
TÍTULOS Y MÉRITOS TÉCNICOS.....	4
PARTICIPACIÓN EN CONGRESOS, SEMINARIOS Y TALLERES	5
ACTIVIDAD ACADÉMICA.....	12
DOCENCIA	12
CURSOS ESPECIALES DICTADOS Y PONENCIAS.....	15
PARTICIPACIÓN EN COMITES DE REFERATOS Y/O EVALUACIONES	17
PUBLICACIONES.....	19
CONCURSOS y ACTIVIDADES RELACIONADAS.....	22
ACTUACIÓN PROFESIONAL.....	29
ORDENAMIENTO TERRITORIAL	29
ARQUITECTURA.....	33

FORMACIÓN ACADÉMICA

POSGRADO Y ESPECIALIZACIÓN

Cursa actualmente **DOCTORADO EN PROYECTO** - Fadu UdelaR, generación 2018 (en proceso de redacción de tesis).

Curso de Posgrado, especialización. **GRANDES PROYECTOS URBANOS**- Lincoln Institute of Land Policy, mayo-junio de 2020.

Curso de especialización, **ADAPTACIÓN AL CAMBIO CLIMÁTICO EN URUGUAY: CRITERIOS PARA LA PLANIFICACIÓN Y GESTIÓN PARA CIUDADES SOSTENIBLES**, organizado por el MVOTMA, AUCI y PNUD y dictado por el Lincoln Institute of Land Policy, en Montevideo entre el 27 al 30 de marzo de 2019.

Curso de Posgrado, especialización. - **REVISANDO LOS FUNDAMENTOS DE LA PLANIFICACIÓN PARA LA GESTIÓN DEL SUELO**- Lincoln Institute of Land Policy, marzo – mayo de 2018.

Magister en **ORDENAMIENTO TERRITORIAL y DESARROLLO URBANO**, Fadu UdelaR, diciembre 2016.

Posgrado - **ARQUEOLOGÍA DE LA ARQUITECTURA** –

Co-organizado por, el Programa de Desarrollo Local ART-PNUD Uruguay y el Ayuntamiento de Vitoria Gasteiz e ICOMOS Uruguay). Coordinado por el Grupo de Investigación en Patrimonio construido (GPAC) de la Universidad del País Vasco, la Universidad de la República y la Intendencia Municipal de Colonia. Abril 2010.

Posgrado - **GESTIÓN POR PROYECTOS EN ÁMBITOS PÚBLICOS** -

Centro de Desarrollo y Asistencia Técnica en Tecnología para la Organización Pública en convenio con la Universidad Nacional del Litoral, de Argentina (TOP). Abril - junio de 2009.

GRADO

Arquitecta 1994 - 2006 Facultad de Arquitectura, UDELAR.

TITULOS Y MÉRITOS TECNICOS

Introducción al uso de REVIT (depinfo, FARQ., agosto - setiembre 2007)

Red Temática Reina (depinfo, FARQ., setiembre, 2005 -herramientas informáticas desarrolladas para el diseño)

Operador de PHOTOSHOP (Taller de Diseño Digital, mayo 2003)

Operador de FLASH (Taller de Diseño Digital, mayo 2003)

Operador de POWERPOINT (Taller de Diseño Digital, abril 2003)

Operador de CORELDRAW (Taller de Diseño Digital, marzo 2003)

Operador 3D STUDIO (Taller de Diseño Digital, diciembre 2002)

Operador de ARQUITECTURAL DESKTOP (Taller de Diseño Digital, agosto 2002)

Operador de AUTOCAD 3D (Taller de Diseño Digital, agosto 2002)

Operador de AUTOCAD 2D (Taller de Diseño Digital, mayo 2002)

PARTICIPACIÓN EN CONGRESOS, SEMINARIOS Y TALLERES

Organizo y participó, Encuentro Nacional de Ordenamiento Territorial -Nuevos procesos de planificación-. - DINOT-MVOTMA, 11 de diciembre de 2019.

Participó como exponente en la mesa prospectiva – 10 años del Sistema Nacional de Emergencia- SINAE, 4 de octubre de 2019.

Participó y expuso (como delegada oficial MVOTMA) en el Workshop técnico “Evaluación de la factibilidad de aplicar una definición global de ciudades / áreas urbanas en apoyo del monitoreo global de los ODS y los objetivos urbanos de la Nueva Agenda Urbana”. Organizado por ONU Habitat y la Comisión Europea. Lima Perú, junio 15 al 28 de junio 2019.

Organizo y moderó las mesas de diálogo en el Encuentro Nacional de Ordenamiento Territorial - 10 AÑOS DE LA LEY, NUEVOS DESAFÍOS-. MVOTMA 15 de noviembre de 2018

Organizo y participó, Encuentro Nacional de Ordenamiento Territorial -Ciudades Sostenibles –. MVOTMA 11 de octubre de 2018

Asistió a la celebración de los 50 años de la Ley – Desafíos y futuros -. MVOTMA, 4 de octubre de 2018.

Participó del eMMe – ALEPH, Congreso fundacional de la Asociación latinoamericana de estudios de la forma - ALEPH-. 1er ENCUENTRO DE MORFOLOGÍA METROPOLITANO. Organizado por FADU - UBA, Agosto 6-8 2018.

Organizo y participó, Presentación documento final para la consulta pública de la Estrategia Nacional de Acceso al Suelo Urbano. MVOTMA 31 de mayo de 2018.

Organizo y participó, del lanzamiento de la Estrategia Nacional Ciudades Sostenibles. DINOT-MVOTMA, 24 de mayo de 2018.

Organizo y participó, Encuentro Nacional de Ordenamiento Territorial -Ordenanza para la Gestión Territorial-. - DINOT-MVOTMA, 22 de marzo de 2018.

Organizo y participó, Encuentro Nacional de Ordenamiento Territorial - Políticas Transversales en los Instrumentos de Ordenamiento Territorial- DINOT-MVOTMA, 29 de noviembre de 2017.

Organizo y participó en el ciclo de talleres de la Estrategia Nacional de Acceso al Suelo (DINOT-MVOTMA):

Sede: Montevideo, 25 de octubre 2017

Sede: Tacuarembó, 17 de Agosto 2017

Sede: Paysandú, 10 de Agosto 2017

Participó en el CONGRESO IBEROAMERICANO DE TEORÍA DEL HÁBITAT – ALThea V. fue docente director de taller y asistió a las conferencias. Universidad de la Matanza, Buenos Aires Argentina, 18 al 21 de setiembre de 2017.

XVI Seminario Montevideo. Docente en el módulo proyectual y materia lectiva y asistió a las conferencias. FADU–UdelaR Montevideo, mayo / julio 2017.

Organizo y participó, Encuentro Nacional de Ordenamiento Territorial - Desafíos en la gestión de acceso al suelo. DINOT-MVOTMA, 11 de mayo de 2017.

Participó del taller DESAFÍOS PARA MEJORAR EL FUTURO DE MONTEVIDEO”, Inicio del Programa 100 Ciudades Resilientes Montevideo. Intendencia de Montevideo, 17 de febrero de 2017.

Asistió al Encuentro Nacional de Ordenamiento Territorial ¿Qué gestión Territorial para qué ciudades?, organizado por la DINOT-MVOTMA. Montevideo, 24 de noviembre de 2016.

VII SEMINARIO INTERNACIONAL DE INVESTIGACIÓN EN URBANISMO. Participó del seminario Internacional coorganizado Universitat Politècnica de Catalunya y la Facultad de Arquitectura y Urbanismo de la Universidad de la República. Montevideo junio 2015.

Seminario DE LA CARRERA (VII) -LOS PROYECTOS TERRITORIALES EN PERSPECTIVA. Participó del seminario coorganizado por el instituto de historia de la Arquitectura (FARQ –UdelaR) y el Instituto de Arte e Investigaciones Estéticas Mario J. Buschiazzo (FADU -UBA). Montevideo junio 2014.

V SEMINARIO INTERNACIONAL DE INVESTIGACION EN URBANISMO. Asistente y ponente, Seminario Internacional coorganizado por el Departamento de Urbanismo Ordenación del Territorio Universidad de Catalunya / Instituto del Conurbano-Universidad de General Sarmiento / Instituto de Arte Americano - Universidad de Buenos Aires UdelaR. Participante y ponente (presentación arbitrada mediante jurado internacional). Buenos Aires 27 -28 Junio 2013.

XIV SEMINARIO MONTEVIDEO, Docente asistente del taller Mariñas, FARQ-UdelaR, MVD, URUGUAY. Septiembre 2012.

Docente coordinadora en el SEMINARIO TALLER INTERNACIONAL TIC SAN, CIUDADES INCLUSIVAS Y ARQUITECTURAS SOCIALES – Facultad de Arquitectura, Urbanismo y Diseño de la Universidad Nacional de Córdoba, en el marco de la Semana de Acciones Académicas. (31 de agosto al 05 de septiembre de 2012)

Asistió al 2º SEMINARIO DE PAISAJES CULTURALES UDELAR / UPC XI CONPADRE, realizado en Montevideo, organizado por el grupo de investigación “paisaje > patrimonio > proyecto territorial > desarrollo local” UdelaR integrante del Laboratorio Internacional de Paisajes Culturales y la Red CONPADRE. (Enero 31 – Febrero 1 / 2012)

Participó (seleccionada por concurso de meritos) en el Curso de Formación ARQUEOLOGIA DE LA ARQUITECTURA –Actuación integral en la calera de las Huérfanas en clave de Desarrollo Local- organizado por el Programa de Desarrollo Local (PDL) ART Uruguay. Dictado por docentes de la Universidad del País Vasco, España y con participación de docentes de la Universidad de la República y actores Destacados relativos a la temática. (Carmelo, Abril 19 al 29 de 2010 – curso teórico-práctico 72 horas-).

Asistió al SEMINARIO CONSERVACIÓN Y USO SOSTENIBLE DE LA BIODIVERSIDAD, organizado por la Dirección General de Desarrollo Rural y Proyecto de Producción Responsable del Ministerio de Ganadería Agricultura y Pesca. (Piriápolis, Abril 15 al 17 de 2010 -16 horas-).

Integrante del grupo de investigación y formación de posgrado para el estudio de PAISAJES CULTURALES Y DESARROLLO LOCAL dirigido por Joaquín Sabaté, seleccionado por AECID en los Programas de Cooperación Interuniversitaria e Investigación Científica (periodo 2010-2013).

Asistió a la IV BIENAL INTERNACIONAL DE ARQUITECTURA Y URBANISMO, Hacia la Argentina del Bicentenario, Hábitat Sustentable + Inclusión.Lujan, gran Buenos Aires- Colegio de Arquitectos de la Provincia de Buenos Aires (CAPBA). (Noviembre 12, 13, 2009)

Asistió al Seminario LOS TERRITORIOS DE L'ENTRE DEUX a cargo del Prof. Bernard Ecrement –MOT / POLO MERCOSUR – (Noviembre 5, 6 y 7, 2009 -15 horas curso-)

Asistente a la CONFERENCIA EI ROL del ARQUITECTO PAISAJISTA - DIANE MENZIES (Presidenta de la International Federation of Landscape Architects)– AUDADP / Instituto Universitario BIOS (Octubre 16, 2009)

Docente invitada en el Seminario TALLER y COLOQUIO QUEBRADA DE HUMAHUACA -FADU / ETSAB-. Buenos Aires, Argentina, septiembre 2009.

Asistió al COLOQUIO RED ALFA | MIRADAS SOBRE EL TERRITORIO, QUEBRADA DE HUMAHUACA -FADU / ETSAB. Buenos Aires, Argentina, septiembre 2009.

Asistió a la VI^a JORNADA DE FORMACIÓN AMBIENTAL PARA DOCENTES UNIVERSITARIOS. PLANIFICACIÓN Y ORDENACIÓN AMBIENTAL DEL TERRITORIO, Desafíos para la enseñanza e investigación universitaria (agosto 2009). UEP, FARQ-UdelaR. MVD, Uruguay

Docente de taller Lenzi XI SEMINARIO MONTEVIDEO, FARQ-UdelaR, MVD, URUGUAY. (Agosto 2009).

Asistió al COLOQUIO "GOBERNANZA E INTEGRACIÓN REGIONAL", Pierre Calame, POLO MERCOSUR, CEFIR, Montevideo, Uruguay (Mayo 2009).

Docente asistente al workshop ARCHIPRIX 2009 -- ARCHIPRIX , FARQ-UdelaR, MVD, URUGUAY. (Abril 2009)

Asistió al FORO DE ARQUITECTURA MONTEVIDEO 2, DEAPA, FARQ-UdelaR. MVD, Uruguay (Noviembre 2008).

Asistió al CURSO-TALLER, La participación social en la gestión social del agua en la ciudad. Organizado por DINASA - MVOTMA, participante (Septiembre 2008).

Participó del CURSO "Procesos y prácticas de Planeamiento y Gestión - INSTRUMENTOS PARA "HACER CIUDAD" René Coulomb (UAM-A, México), MOT FARQ-UdelaR. (Asistente, Septiembre, 2008).

Participó del CURSO "Las políticas públicas de Vivienda en Uruguay", Mg. Arq. Carlos Musso, MOT FARQ-UdelaR. (Agosto 2008).

Participó del CURSO "LOS RECURSOS PATRIMONIALES EN LA ORDENACIÓN DEL TERRITORIO. NUEVAS FIGURAS DE PLANIFICACIÓN", Mg. Arq. Mercedes Medina, MOT FARQ-UdelaR. (Agosto 2008).

Docente adjunta al taller Jansana X SEMINARIO MONTEVIDEO, FARQ-UdelaR, MVD, URUGUAY. (Agosto 2008).

Asistió al SEMINARIO TRANSFORMACIÓN DEMOCRÁTICA DEL ESTADO: URUGUAY AVANZA EN EL CAMBIO, Departamento de

Descentralización Territorial y Gobiernos Cooperación Internacional para el desarrollo y el Programa de Naciones Unidas para el desarrollo (Asistente, junio, 2008).

Ponente en las I Jornadas sobre ESTRUCTURAS METROPOLITANAS, MOT FARQ-UdelaR y IMM, MVD, URUGUAY (Expositora, junio 2008).

Asistió al SEMINARIO INTERNACIONAL, EL LIDERAZGO DE LAS IDEAS, primer feria del conocimiento sobre el desarrollo económico local, ART, PNUD, OPP. (Asistente, Mayo 2008).

Asistió al TALLER NACIONAL, DEL DESASTRE A LA OPORTUNIDAD, PNUD, Sistema Nacional de Emergencia. (Mayo 13 y 14, 2008).

Ponente en el SEMINARIO Bs. As. y el Río de la Plata IV, Buenos Aires, Argentina, UBA. (Abril 2008).

Asistió al Primer TALLER NACIONAL SOBRE DESASTRES NATURALES Y DESARROLLO SOSTENIBLE, PNUD, Sistema Nacional de Emergencia. (Marzo 2008).

Docente de taller Fernández Castro, IX Seminario Montevideo, FARQ-UdelaR, Montevideo, Uruguay (marzo 2007).

Asistió al CURSO PARA EGRESADOS, TERRITORIO, PAISAJE Y TURISMO, Curso UEP a cargo de Mg. Arq. Mercedes Medina, FARQ-UdelaR, Montevideo, Uruguay. (Junio-Julio 2007)

Participó como Docente en taller Eliash VIII Seminario Montevideo, FARQ-UdelaR, Montevideo, Uruguay. (Marzo 2006)

Participó del SEMINARIO DE FORMACIÓN DOCENTE, La enseñanza y Aprendizaje en el proceso de diseño, UAP- FARQ-UdelaR, Montevideo, Uruguay. (Octubre 2005)

Asistió al SEMINARIO – CURSO, RED TEMÁTICA REINA (herramientas avanzadas para la arquitectura) DepInfo- FARQ-UdelaR, Universidad Da Coruña, Montevideo, Uruguay. (Setiembre 2005)

Participó como Docente en el taller Frontado VII Seminario Montevideo, FARQ-UdelaR, Montevideo, Uruguay. (Marzo 2005).

Participó como Docente en el taller Lobos VI Seminario Montevideo, FARQ-UdelaR, Montevideo, Uruguay. (Marzo 2004).

Participó en equipo de proyecto del SEMINARIO TALLER “TEORÍA Y PRÁCTICA DEL PAISAJE / PROPUESTAS PARA LA COSTA MONTEVIDEANA”, Dictado por el Prof. Le Dantec (director de L´Ecole

d'Architecture de París –EAP – La Villette / Université de la Sorbonne), organizado por el Instituto de Diseño idD/FARQ - UdelaR, Montevideo, Uruguay (diciembre 1, 2 y 3 de 2003).

Asistió al CICLO de Conferencias "PAISAJE Y CIUDAD", Dictadas por el Prof. Le Dantec (director de L'École d'Architecture de París –EAP – La Villette / Université de la Sorbonne), organizado por el Instituto de Diseño idD/FARQ - UdelaR, Montevideo, Uruguay (diciembre 1, 2 y 3 de 2003).

Participó como Docente en el SEMINARIO TALLER, N8 Materialess, Taller Pintos, - FARQ-UdelaR, Montevideo, Uruguay (Abril de 2004).

Participó como Docente en el SEMINARIO TALLER, N7 Inducciones, Taller Pintos, - FARQ-UdelaR, Montevideo, Uruguay (septiembre 2003).

Participó como estudiante auxiliar SEMINARIO TALLER, N6 Emigraciones, Taller Pintos, - FARQ-UdelaR, Montevideo, Uruguay (abril 2003).

Asistió al taller Jauregui y conferencias en el V Seminario Montevideo, FARQ-UdelaR, Montevideo, Uruguay (marzo 2003).

Participó como estudiante auxiliar SEMINARIO TALLER, N5 Emergentes, Taller Pintos, - FARQ-UdelaR, Montevideo, Uruguay (abril 2002).

Participó como estudiante en el Seminario NO-PLACE, año 2001 , Grupo de viaje G'94, asistiendo a las conferencias dictadas por:

Neil Denari (E.E.U.U.)
Toyo Ito (Japón)
Dominique Perrault (Francia)
Daniel Wood (OMA) (Holanda)
Mathias Sauerbruch (Alemania)
Jaques Herzog (Herzog & de Meuron) (Suiza)

Asistió al Ciclo de Conferencias del II Seminario Montevideo, FARQ-UdelaR, Montevideo, Uruguay (marzo 1999).

Participó como estudiante del VI ELEA, (encuentro latinoamericano de estudiantes de arquitectura), Asunción, Paraguay (octubre 1996).

Participó como estudiante del II ARQUISUR, (encuentro latinoamericano de cursos introductorios de arquitectura), Rosario, Argentina. (Octubre 1995).

Participó como estudiante del ARQUISUR, (encuentro latinoamericano de cursos introductorios de arquitectura) FARQ-UdelaR, Montevideo, Uruguay. (Septiembre 1994).

ACTIVIDAD ACADÉMICA

DOCENCIA

Docente Grado 3 efectivo, taller Berio, integrada a los cursos de proyecto urbano y territorial. FADU-UdelaR.

Docente en curso de posgrado, Políticas Públicas de Vivienda y Hábitat en Uruguay. Curso de Educación Permanente en el marco de la Maestría en Arquitectura, Trayecto Vivienda y Hábitat. Con 45 horas de dictado semipresencial septiembre a noviembre 2020.

Docente en Seminario de Posgrado TALLER DEL PLATA, MALVÍN NORTE edición 2019, una iniciativa conjunta de la FADU UdelaR y la FADU UBA. FADU UdelaR, 28 de octubre a noviembre 1 de 2019.

Docente, Integrada a la Asociación latinoamericana de estudios de la forma - ALEPH-. Fundada el 8 de agosto de 2018 en el marco del 1er ENCUENTRO DE MORFOLOGÍA METROPOLITANO. Organizado por FADU - UBA.

Docente Director de taller, CONGRESO IBEROAMERICANO DE TEORÍA DEL HÁBITAT –ALTHEA V. Organizado por la Universidad de la Matanza, Buenos Aires Argentina, 18 al 21 de setiembre de 2017.

XVI SEMINARIO MONTEVIDEO, Docente en el módulo proyectual y materia lectiva. Montevideo, mayo / julio 2017.

TUTORÍA – Informe de Apreciación Crítica, Docente G3, Exp. 2067-15, propuesta aprobada por Casyc el 24 de agosto de 2015 (la actividad de pasantía y acreditarlo como opcional).

Integró el EQUIPO DE INVESTIGACIÓN, (Re) Programa de la Universidad de Sevilla. EQUIPO DIRECTOR, Barrios Padura Ángela, González Villegas Emilio, Mariñas Luis José Carlos, Molina Huelva Marta. Proyecto cofinanciado en un 80% mediante Programa Operativo del Fondo Europeo de Desarrollo Regional para Andalucía. Enero 2014 / Junio 2015.

Docente asistente del taller Mariñas XIV SEMINARIO MONTEVIDEO, FARQ-UdelaR, Montevideo Uruguay. (Octubre 2012).

Docente coordinadora en el SEMINARIO TALLER INTERNACIONAL TIC SAN, CIUDADES INCLUSIVAS Y ARQUITECTURAS SOCIALES – Facultad de Arquitectura, Urbanismo y Diseño de la Universidad Nacional de

Córdoba, en el marco de la Semana de Acciones Académicas. (31 de agosto al 05 de septiembre de 2012)

Grado 2, Taller Pintos –Diciembre 2009- FARQ-UDELAR, (G1, Setiembre 2003 a Dic. 2009), con especialización en CURSOS vinculados a la escala URBANA Y TERRITORIAL.

Asistente Grado 2, curso opcional y proyecto de intercambio: CONTRADICCIONES URBANAS LATINOAMERICANAS - FRONTERAS URBANAS COMO ESPACIOS DE CONVIVENCIA / Buenos Aires-Córdoba-Montevideo. Facultad de Arquitectura, Diseño y Urbanismo de Buenos Aires (FADU-UBA), Facultad de Arquitectura Urbanismo y Diseño de la Universidad Nacional de Córdoba (FAUD- UNC) y Facultad de Arquitectura -Universidad de la República-Uruguay. Abril-Noviembre 2010 (3hs clase semanales).

Investigador Grado 1, grupo de investigación y formación de posgrado para el estudio de PAISAJES CULTURALES Y DESARROLLO LOCAL dirigido por Joaquín Sabaté, seleccionado por AECID en los Programas de Cooperación Interuniversitaria e Investigación Científica (periodo 2010).

Grado 1 ayudante (seleccionada por concurso de meritos en primer lugar) para integrar el equipo constituido por el Instituto de Diseño IdD-FARQ-UDELAR, para la **revisión del PLAN DE ORDENAMIENTO TERRITORIAL área temática "PAISAJE Y ESPACIO PÚBLICO"**, en convenio con la IMM, Octubre-noviembre 2009. (Desempeñándose en particular en: Cap. 2.2 Hacia un espacio público proponente e integrado, Norma Plaza -R- y Verónica Pastore, Cap. 4 Compilación y finalmente actuó como responsable de la Coordinación Gráfica del documento final).

Grado 1 ayudante (seleccionada por concurso de meritos en primer lugar) para integrar el equipo constituido por el Instituto de Teoría y Urbanismo, ITU-FARQ-UDELAR para la revisión del **PLAN DE ORDENAMIENTO TERRITORIAL área temática "USOS RESIDENCIALES"**, en convenio con la IMM, Abril - Octubre 2009. (Desempeñándose en tareas de investigación, construcción gráfica y desarrollo de mapas GIS- ARCVIEW).

Docente Adjunta en el taller Fernández Castro en el seminario TALLER y COLOQUIO QUEBRADA DE HUMAHUACA -FARQ / ETSAB)- (septiembre 2009)

Grado 1, docente taller Marcelo Lenzi (Argentina), XI SMVD, FARQ-UDELAR, (Agosto 2009).

Grado 1, ayudante, equipo académico, XI SMVD, FARQ-UDELAR, (Julio, Agosto 2009 preparación de insumos y presentación).

Grado 1, ayudante workshop ARCHIPRIX 2009, ARCHIPRIX / FARQ / UdelaR, (Abril 2009)

Grado 1, ayudante comité organizador ARCHIPRIX 2009, ARCHIPRIX / FARQ / UdelaR, (Diciembre 2008, Marzo 2009)

Participó en la **CONCEPCIÓN, ORGANIZACIÓN y DESARROLLO junto a Carina Nalerio del LABORATORIO DE PROSPECTIVA TERRITORIAL** (lapt-itu) y la incorporación del mismo al ITU/Instituto de Teoría y Urbanismo de la Facultad de Arquitectura, (Octubre 2008)

Grado 1, ayudante taller Imma Jansana Ferrer (España), X SMVD, FARQ-UDELAR, (Agosto 2008)

Grado 1, ayudante, equipo académico, X SMVD, FARQ-UDELAR, (Junio - Julio 2008 preparación de insumos y presentación)

Grado 1, docente colaborador, Seminario Bs. As y el Río de la Plata IV. UBA, Abril 2008 (asistencia a conferencias y ponencia de trabajos realizados en ant.IV taller pintos).

Grado 1, ayudante, equipo académico Seminario SOS CIUDADES– PAYSANDU UBA – FARQ/ UDELAR (Abril 2008 preparación de insumos y presentación).

Grado 1, ayudante taller Javier Fernandez Castro (Argentina), IIX SMVD, FARQ-UDELAR, (Marzo 2007).

Grado 1, ayudante, equipo académico, IX SMVD, FARQ-UDELAR, (Marzo 2007, preparación de insumos y presentación).

Grado 1, ayudante taller Humberto Eliash (Chile) . VIII SMVD, FARQ-UDELAR, (Marzo 2006).

Grado 1, docente colaborador taller Harry Frontado (Venezuela), VII SMVD, FARQ-UDELAR, (Marzo 2005).

Grado 1, docente colaborador taller Jorge Lobos (Chile), VI SMVD, FARQ-UDELAR, (Marzo 2004).

G1 Ayudante UAP, FARQ-UDELAR, (Julio 2004, Julio 2005).

Estudiante colaborador honorario, Taller Pintos, FARQ-UDELAR, (Mayo 2002, Setiembre 2003).

Estudiante auxiliar honorario, Seminario Inicial, FARQ-UDELAR, (Febrero-Mayo 2003).

CURSOS ESPECIALES DICTADOS Y PONENCIAS

Docente, Curso Políticas Públicas de Vivienda y Hábitat en Uruguay, curso opcional de la Maestría Trayecto Vivienda y Hábitat / Curso de Educación Permanente, FADU – UdelaR. Dictado entre setiembre y noviembre de 2020.

Ponencia, “Avances y desafíos en la construcción del acceso al suelo y las ciudades sostenibles” en las Jornadas de Hábitat y Vivienda en el marco de la Maestría en Arquitectura – FADU (9 de mayo de 2019).

Clase (Docente invitada), “Diálogos sobre el Origami –las formas del papel plegado-”, en el marco del curso PR de taller Berio - primer semestre 2019.

Clase (docente invitada) “Proyectar el territorio- escalas de aplicación de la Ley de ordenamiento territorial” en el marco del curso de la Licenciatura en Desarrollo de la Facultad de Ciencias Sociales – FCS – UdelaR- (22 de octubre de 2018).

Ponencia, Territorios Constelados. La forma interpretada. Congreso fundacional de la Asociación latinoamericana de estudios de la forma - ALEPH-. Organizado por FADU - UBA Agosto 6-8 2018.

Clase (Docente invitada), “Diálogos sobre el Origami –las formas del papel plegado-”, en el marco del curso PR de taller Berio - primer semestre 2018.

Clase, “ANÁLISIS CUALITATIVO DE DIVERSAS BASES Y RELACIONES SISTÉMICAS, UNA HERRAMIENTA DE PROYECTACIÓN TERRITORIAL”. Curso “Métodos y Técnicas de Análisis Urbano Y Territorial” de la Maestría de Ordenamiento Territorial y Desarrollo Urbano (edición 2017), marzo - junio 2018. Curso seleccionado a través de convocatoria a propuestas para cursos de posgrados, Fadu – UdelaR 2017.

Ponencia, Territorios constelados, En el marco del Curso de Proyecto Urbano Avanzado, Taller de Betolaza (Fadu – UdelaR), Marzo 2017

Ponencia, Constelaciones Urbanas (una tesis). En el marco del Curso de Proyecto Urbano Avanzado, Taller de Betolaza (Fadu – UdelaR), Marzo 2017

Ponencia Constelaciones Urbanas, en el marco del V Seminario Internacional de Investigación en Urbanismo. Organizado por Departamento de Urbanismo Ordenación del Territorio Universidad de Catalunya / Instituto del Conurbado-Universidad de General Sarmiento / Instituto de Arte Americano - Universidad de Buenos Aires UdelaR. Ponencia Arbitrada mediante jurado internacional (Buenos Aires 2013)

Docente invitada, coordinadora de equipo de proyecto, SEMINARIO TALLER INTERNACIONAL TIC SAN, CIUDADES INCLUSIVAS Y ARQUITECTURAS SOCIALES. Facultad de Arquitectura, Urbanismo y Diseño de la Universidad Nacional de Córdoba, septiembre de 2012.

Ponencia, "PENSAR EN TERRITORIO - PENSAR EN PAISAJE. Apuntes sobre los seminarios Montevideo". Curso de Teoría del Paisaje1, Licenciatura en Diseño de Paisaje, CURE - UdelaR, Maldonado 26 de setiembre 2012.

Ponencia, "Montevideo una oportunidad para pensar la Ciudad Inclusiva". Seminario y taller de investigación proyectual Facultad de Arquitectura, Diseño y Urbanismo -UBA, Buenos Aires, 26, 27 y 28 de mayo de 2010, en el marco del Seminario y taller de investigación proyectual "CONTRADICCIONES URBANAS LATINOAMERICANAS - FRONTERAS URBANAS COMO ESPACIOS DE CONVIVENCIA".

Docente, Diploma en Prospectiva en el Instituto Universitario CLAEH/Centro Latinoamericano de Economía Humana (CONSULTORA 3E, inicio Junio- Septiembre 2009 -40 hs-).

Docente, Seminario de prospectiva aplicada, Maestría de paisajismo, Instituto Universitario BIOS. (CONSULTORA 3E, Montevideo, Julio 2008 -32 hs).

Expositor, JORNADAS SOBRE ESTRUCTURAS METROPOLITNAS, organizada por la Maestría de Ordenamiento Territorial MOT/ITU Farq - UdelaR y la Intendencia Municipal de Montevideo, con apoyo de el Ministerio de Vivienda Ordenamiento Territorial y Medio Ambiente y la Comuna Canaria. (9 y 10 de junio de 2008)

Docente, Seminario de Introducción a la prospectiva, equipo económico asesor en Estrategia, Desarrollo y Planificación de la OPP/Oficina de Planeamiento y Presupuesto, Presidencia de la República. CONSULTORA 3E (Montevideo, Mayo 2008 -16 hs-).

Docente, Curso de Introducción a la Prospectiva para el plantel técnico permanente del CFI/Consejo Federal de Inversiones-Argentina, CONSULTORA 3E. (Buenos Aires, agosto 2006).

Ponencia; fichero urbano BUE (presentación de la génesis urbano-territorial del área metropolitana del Buenos Aires). Docente invitada, Taller de Betolaza / Farq / UdelaR, abril 2009.

Ponencia: presentación 2º premio de la 5º Bienal de San Pablo, en el marco del VI Seminario Montevideo, Farq – UdelaR. Marzo 2004.

PARTICIPACIÓN EN COMITES DE REFERATOS Y/O EVALUACIONES

Integrante de la Comisión Asesora - Llam. G°1 ITU - Exp. 031600-502021-20, según Resolución N°50 del CF del 5/8/20 del Consejo Fadu - UdelaR, de Fecha 5 de agosto de 2020.

Integrante del tribunal Llamado N°8040/2019, designado por el Consejo FADU (18 de marzo de 2020 -Exp. N° 031610-002131-19, Dist. N° 331/20). **Concurso abierto de méritos y pruebas para Profesor Adjunto de Taller Articardi.**

Jurado, Concurso Público Nacional de Ideas arquitectónicas y urbanísticas Raincoop. Jurado designado por la Dirección Nacional de Ordenamiento Territorial, DINOT –MVOTMA. Diciembre 2017.

Coordinador, de la publicación del PREMIO NACIONAL DE URANISMO -territorios inclusivos y sostenibles-, edición 2015. ISBN 978-9974-658-33-2, Impreso en Imprimex. Dinot – MVOTMA octubre 2017.

Integro la Comisión Asesora designada para la evaluación de 2 cargos de **Ayudante de sub Área Procesos, perfil tejido – Área Tecnológica.** Llamado No No6795/2016. Expediente 031610-001837-16, abril 2017.

Comité de referato, Cuaderno latinoamericano de Arquitectura N54, COLECTIVAS. Noviembre 2016.

Comité de referato, Cuaderno latinoamericano de Arquitectura N53, AGRUPADAS. Octubre 2016.

Comité de referato, Cuaderno latinoamericano de Arquitectura N52, CASAS. Agosto 2016.

Integro la Comisión Asesora designada para la evaluación de la provisión INTERINA de 1 cargo de **Ayudante de Arquitectura y Teoría.** Exp. N°031610-000882-16, junio de 2016.

Integro la Comisión Asesora designada para la evaluación del llamado a aspirantes N°5338/16, Ayudante del IC – Acondicionamiento Térmico, G°1. Exp. 031610-000698-16, junio de 2016.

Integro la Comisión Asesora designada para la evaluación del **Llamado N° 5338/2016**, G° Acondicionamiento Térmico, Exp. N°031610-000698-16 junio de 2016.

Comité de referato, Cuaderno latinoamericano de Arquitectura N51, MAXI-OBJETOS. Abril 2016.

Comité de referato, Cuaderno latinoamericano de Arquitectura N50, TOPOARQUITECTURAS Febrero 2016.

Comité de referato, Cuaderno latinoamericano de Arquitectura N49, MINI-MO noviembre 2015.

Tribunal de evaluación, informe de apreciación crítica, "pasantía en Ingeniería en Fundaciones S.R.L.". Alumno, ach. Lucía Chaer, Docente (tutor): Rafael Alanís. Febrero 2016.

Tribunal de evaluación de tesina, La movilidad e inclusión. Un mirada al papel de la movilidad en la formación de la ciudad y en las desigualdades.". FARQ-UdelaR. Tribunal integrado por: Salvador Schelotto y Patricia Arbeu (tutora). Autor Bach. Lucia Sason. Diciembre 2015.

PUBLICACIONES

Coautor, libro -publicación digital- OPS/OMS Uruguay, CONSTRUYENDO UNA LECTURA TERRITORIAL PARA LA ORGANIZACIÓN DE LOS SERVICIOS DE SALUD DE ASSE. Montevideo, Uruguay, Julio 2020.

https://www.paho.org/uru/index.php?option=com_docman&view=download&slug=construyendo-una-lectura-territorial-para-la-organizacion-de-los-servicios-de-salud-de-asse&Itemid=307.

Coautor, –SISTEMA DE CIUDADES Y EQUIPAMIENTO. Avance hacia la construcción de una herramienta para la gestión de los servicios públicos”-, realizo el informe publicable y fue contraparte del equipo de investigación del libro. Rojo RSL, ISBN 978-9974-658- 43-1, Montevideo, Uruguay, Junio 2019.

Autor LIBRO, CONSTELACIONES URBANAS. La forma de las relaciones sistémicas en el territorio. Editorial Académica Española, ISBN-13: 978-620-2-25074-0, ISBN-10: 6202250747, EAN: 9786202250740. Publicado el primero de febrero de 2018.

Autor ARTÍCULO, Ateneos -2, Constelaciones Urbanas, la forma de las relaciones sistémicas en el territorio. Publicación de Instituto de Teoría de la Arquitectura y Urbanismo, Fadu-UdelaR. Impreso en grafica Mosca, Octubre 2017.

Coautor, Publicación Premio Nacional de Urbanismo edición 2015 del MVOTMA. Realizo la síntesis publicable en las categorías de proyecto y participó en las entrevistas del reconocimiento a la trayectoria y coordino la publicación. Imprimex, ISBN 978-9974-658- 33-2, Montevideo, Uruguay Octubre 2017.

Autor ARTÍCULO, presentación de obra **“Triplex ROS”** revista 30/60 cuaderno latinoamericano de arquitectura, N 53 AGRUPADAS, I+P editorial, ISBN 978-987-1385-58-4, publicación con referato. Córdoba, Argentina, Octubre 2016.

Autor ARTÍCULO, presentación de obra **“Pabellón de Cristal”** revista 30/60 cuaderno latinoamericano de arquitectura, N 53 AGRUPADAS, I+P editorial, ISBN978-987-1385-58-4, publicación con referato. Córdoba, Argentina, Septiembre 2015.

Autor ARTÍCULO, entrevista al ARQ. SALVADOR ESCHELOTTO” revista 30/60 cuaderno latinoamericano de arquitectura, N47 “ESPACIO PÚBLICO”, I+P editorial 2015, ISBN 978-987-1385-51-5, publicación con referato. Córdoba, Argentina, Julio 2015.

Coautor **Montevideo la ciudad que queremos LA LUZ DEL SALVO.** Catalogo del Proyecto artístico en el marco de la muestra Ghierra Intendente 2015. Exposición de proyectos y miradas sobre Montevideo que se presentó el 26 de marzo de 2015 en el Centro Cultural de España. Autores, Aguirre, Ambrosoni, Bertolini, Martínez, Pastore y Suanes. Febrero 2015.

Coautora, equipo de investigación –, libro **“RE PROGRAMA”**, el reciclaje y la gestión sostenible del parque edificado andaluz. Gestión de entornos habitables desde criterios de envejecimiento activo, género y habitabilidad urbana), Imprenta SAND, ISBN 2014 – 0614978-84-608-1382-8. España 2015.

Autora **ensayo, CONSTELACIONES URBANAS. Apuntes sobre la forma de las relaciones sistémicas en el territorio.** Publicación del V SEMINARIO INTERNACIONAL DE INVESTIGACION EN URBANISMO / Actas de Arquitectura y Urbanismo, con Comité Científico Internacional. Editores, Universitat Politècnica de Catalunya: Laboratorio Internacional de Paisajes Culturales FADU-IAA . Universidad de Buenos Aires, ISBN 978-987-29254-5-1. Junio 2013.

Ensayo, publicación en coautoría, (Eleonora Leicht - Mercedes Medina - Verónica Pastore - Joaquín Sabaté). **LA CONSIDERACIÓN DE LOS PAISAJES CULTURALES EN URUGUAY**, Revista IDENTIDADES / ID3 Territorio, proyecto y patrimonio. (Revista arbitrada, Editores Universitat Politècnica de Catalunya: Laboratorio Internacional de Paisajes Culturales. CIRC: Clasificación Integrada de Revistas Científicas). ISBN 2014 – 0614. Enero 2012.

Coautor, equipo de investigación, PLAN DIRECTOR DE GESTION DE CALERA DE LAS HUÉRFANAS. Publicación realizada en el marco del Convenio PROGRAMA DE NACIONES UNIDAS PARA EL DESARROLLO Y EL AYUNTAMIENTO DE VITORIA GASTEIZ PROYECTO “ACTUACION INTEGRAL EN CALERA DE LAS HUERFANAS EN CLAVE DE DESARROLLO LOCAL” PROGRAMA ART PNUD. Versión digital <http://www.caleradelashuerfanos.org/wp-content/uploads/2011/11/PLAN-DIRECTOR-CALERA-DE-LAS-HUERFANAS.pdf>. Enero 2011.

Autor Artículo, UNA MIRADA CRÍTICA AL PROCESO DE PUESTA EN VALOR DEL PATRIMONIO NATURAL Y CULTURAL EN CAÑAS, CERRO LARGO (Uruguay). Revista REGISTROS -Territorios. Paisajes y Proyectos-, Año 7, Numero 7, Revista arbitrada Anual de Investigación - Centro de Estudios Históricos Arquitectónico-Urbanos - Facultad de Arquitectura,

Urbanismo y Diseño - UNMdP, Mar del Plata. ISSN 1668-1576. Diciembre de 2010.

Coautor Artículo (Barindelli, F. Castillo, V. Pastore / tutor Arq. S. Schelotto), **Accesibilidad y Conectividad en el Área Metropolitana**, 10 SMVD). ISBN 978-9974-0-0574-7. Agosto 2009.

Publicación en coautoría, ESTRATEGIA URUGUAY III SIGLO - Aspectos productivos- capítulo 4 Factores Clave, capítulo 6 Dimensión Territorial de la Estrategia. Área Estrategia de Desarrollo y Planificación, Oficina de Planeamiento y Presupuesto, Presidencia de la República – (coautoría). Agosto 2009


CONCURSOS y ACTIVIDADES RELACIONADAS

Concurso de ideas urbano-arquitectónicas para el área Dique Mauá. Participación como experto en urbanismo asociado al estudio Lorieto | Pintos | Santillan, entregado el 2 septiembre de 2019. Concurso convocado y organizado por el Ministerio de Industria, Energía y Minería (MIEM) con la asesoría de la Facultad de Arquitectura, Diseño y Urbanismo de la Universidad de la República (FADU-Udelar).

RE-PROGRAMA, Trabajo seleccionado para el Concurso Internacional, Dubai International Award for Best Practices to Improve the Living Environment. Coautor - Equipo coordinado por: Barrios Padura, Angela, Mariñas Luis, José. Octubre 2016 .

Proyecto seleccionado en la categoría de proyecto investigador por el Comité Hábitat español para concurrir al XI Concurso Internacional de Buenas Prácticas de Naciones Unidas, Ministerio de Fomento, ONU HABITAT.

LA LUZ DEL SALVO, Proyecto artístico en el marco de la muestra **Ghierra Intendente.** Exposición de proyectos y miradas sobre Montevideo que se presentó el 26 de marzo de 2015 en el Centro Cultural de España. Autores, Aguirre, Ambrosioni, Bertolini, Martinez, Pastore y Suanes.




La luz del Salvo
Videoinstalación
Fernando Aguirre Fresnedo y equipo (Arquitecto)

Sustituto de la mítica Giralda de La Cumparsita, el Palacio Salvo estuvo desde su génesis, destinado a cosas grandes, como los sueños de su homónimo propietario y los delirios de su autor. Denostado por el zeigeist racionalista de una academia que nunca le perdonó su ornamento, este *enano con galera* no sólo sobrevivió a críticas, burlas y una degradación flagrante, sino que también terminó transformándose en icono montevideano indiscutible.

Su remate inconcluso, un faro que junto al del Barolo, su gemelo porteño, debían cruzar sus haces de luz en la mitad del estuario del plata, formaba parte del misticismo *alighieriano* de estos colosos de cemento ideados por Mario Pallanti, que supieron ser los edificios más altos de Sudamérica. Durante décadas, una mucho más prosaica antena de televisión que emitía ondas no visibles, se convirtió sin embargo en una parte más del Salvo del imaginario colectivo. Cuando el proceso de deterioro y decadencia del edificio alcanzó a esta antena y debió ser desmantelada por riesgo estructural, el coloso de cemento quedó mochado.

2015, año UNESCO de la luz, se presenta como el momento ideal para que Montevideo relance al Palacio Salvo, oficialice su condición de icono de la ciudad, revierta las intervenciones irrespetuosas y su situación de abandono y finalmente, rediseñe en clave contemporánea el remate que perdió y el faro que nunca llegó a lucir en su cúspide.

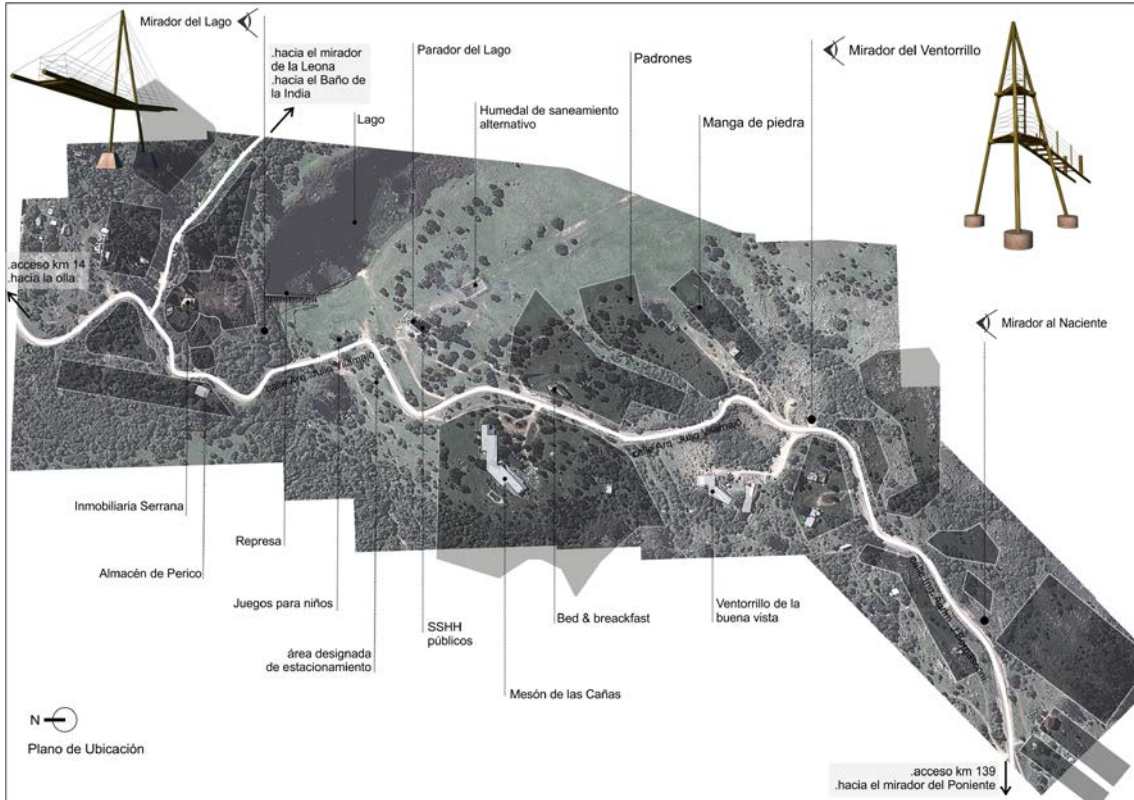


Coordinador: **Fernando Aguirre Fresnedo**
(Arquitecto, Docente Farq-UdelaR, Socio fundador de Haus arquitectura)

Equipo de proyecto:
Paulo Ambrosioni (Arquitecto, Docente Farq-UdelaR, Doctorando en Proyecto Arquitectónico en la Universidad Politécnica de Catalunya)
Marcelo Bertolini (Arquitecto, Fotógrafo, Socio fundador de Estudio UCS)
Enrique Martínez (Arquitecto, Socio fundador de Estudio UCS)
Verónica Pastore (Arquitecta, Docente Farq-UdelaR, Maestranda en Ordenamiento Territorial y Desarrollo Urbano en Farq-UdelaR)
Soledad Suanes (Arquitecta, Docente Farq-UdelaR, Especialista en Lighting Design).

**Proyecto - Sistema de miradores para Villa Serrana.
Autores Verónica Pastore & Ferrando Aguirre –Arqs.**

Proyecto presentado por la Liga de Fomento de Villa Serrana ante la Intendencia de Lavalleja. Seleccionado como propuesta representante departamental para Premio Pueblo Turístico 2013 -I MINTUR. Agosto 2013.



Proyecto Parque Agrario Cañas, Cerro Largo, Propuesta seleccionada para su difusión en el SEMINARIO CONSERVACIÓN Y USO SOSTENIBLE DE LA BIODIVERSIDAD. Propuesta seleccionada para su exposición por el Comité Organizador Proyecto Producción Responsable/MGAP. Piriápolis 15, 16 y 17 de abril de 2010.

PROYECTO PARQUE AGRARIO CAÑAS / CERRO LARGO

Un proyecto de producción responsable manejo integrado de recursos naturales y diversidad biológica. PARQUES NATURALES y ECOTURISMO, una apuesta a la protección de los recursos naturales no renovables y la emergencia de un nuevo modelo de Desarrollo Económico Local.

Este proyecto, EN PROCESO DE CONSTRUCCIÓN, responde al interés de un grupo de productores de Cañas, Cerro Largo (zona adyacente al Paso de Centurión, área en proceso de elaboración para la inclusión dentro del sistema SNAP).

El proyecto PARQUE AGRARIO CAÑAS – CERRO LARGO (p.PAC) busca transformarse en un instrumento de articulación entre los proyectos de producción responsable manejo integrado de recursos naturales y diversidad biológica, la protección del patrimonio natural y cultural y el turismo rural como una alternativa de producción y el desarrollo local. Encadenándose este proceso a un grupo de iniciativas desarrolladas en los últimos años por varios actores locales, entendidas como un proceso de integración – acción e inmersas en una acumulación de “batallas ganadas” con el objetivo primario de dotar de mejor calidad de vida a los habitantes de la zona y preservar la identidad local.

Bajo el entendido de que, los parques naturales y el ecoturismo, son una apuesta a la protección de los recursos naturales no renovables y la emergencia de un nuevo modelo de Desarrollo Económico Local. Y tomando como referencia la definición de Michel Moyrand (presidente del parque Périgord-Limousin- Francia): un parque natural es una apuesta por la búsqueda de armonía entre naturaleza y cultura, patrimonio y modernidad, protección del medio ambiente y desarrollo económico “con una filosofía basada en el hombre como centro del territorio”.

En esta propuesta la gestión inteligente de los recursos naturales no significa prohibir su uso, sino potenciar desde estos el desarrollo económico local, pues el buen manejo de estos recursos, atrae al turismo (pasivo, no invasivo), genera nuevas actividades y puestos de trabajo, contribuye y promueve la educación y por ultimo aunque no menos importante refuerzan la autoestima de la comunidad.

Serán por tanto **Objetivos generales** en la construcción del parque agrario:

1. preservación y gestión de los recursos naturales y paisajísticos.
2. valoración de patrimonio turístico, cultural y de la arquitectura local.
3. generación y puesta en practica de proyectos productivos con colaboración estrecha y organizacional ente los distintos actores del territorio.

Objetivos particulares:

1. Difundir los valores del paisaje como recurso para la generación de renta. Una característica diferencial y cada vez más relevante en la competitividad de los territorios. Introducir criterios y recomendaciones para la adecuada integración de las nuevas prácticas.
2. Caracterizar al camino sierra de los ríos como el eje estructural de la propuesta.
 - a. Mejorando las condiciones del mismo e incorporación de señalización simbólica.
 - b. Dotándolo de un “sistema de transporte” adecuado al lugar (parte del interés de estos parques radica en que sus visitantes puedan recorrerlos a las velocidades propias de la vida en el sitio). De manera tal que permita combinar distintos modos de desplazamiento: paseos en carreta, a caballo, así como sendas alternativas para bicicleta y recorridos peatonales.
3. Potenciar al poblado cañas, como nodo central del parque.
 - a. Fortalecer la red emergente en el territorio y hacerla más efectiva, articulando los distintos actores públicos y privados que influyen el área.
 - b. Completar la infraestructura existente y necesaria para el desarrollo local.
 - c. Dotarlo de los servicios necesarios para ejercer tal rol.
4. Promover la construcción del centro de capacitación y formación, CCF_cañas. Existe en la zona un conjunto de población adolescente y juvenil que se encuentran inactivos, con gran potencial productivo pero sin poder capitalizarlo pues no existen en el poblado centros educativos (solamente la escuela y CAIF) así como espacios y propuestas de reunión, encuentro y producción de cultura juvenil en la comunidad.
5. Apoyar a la transformación de los establecimientos agropecuarios (nodos secundarios en la red territorial).
 - a. Que estos no solo produzcan bienes, sino que ofrezcan también servicios. De esta manera el territorio no será solamente valorado por su capacidad productiva, sino, también por su patrimonio natural y su oportunidad de ofrecer servicios turísticos recreativos asociados.
 - b. Fomentar técnicas agrícolas más respetuosas con el medio. Desarrollando un apoyo técnico especializado en la introducción y extensión de buenas prácticas en las explotaciones agrarias.









MEC – Campinas UNICAMP- (concurso internacional de anteprojectos para el museo exploratorio de ciencias). CO-AUTOR, equipo Arqs.: Herrera C., Puentes A., Pastore V.; COLABORADOR Gonzales E.). Febrero 2009.



CONCURSO PÚBLICO INTERNACIONAL: MUSEU EXPLORATÓRIO DE CIÊNCIAS UNIVERSIDADE ESTADUAL DE CAMPINAS – UNICAMP 2/2

Concurso de Urbanismo y Arquitectura 5° Bienal de San Pablo, 2do. Premio. Equipo participante en representación de la FARQ-UdelaR..
CO-AUTORES Bachs.: Aguirre F., Airola A., Barneche V., Bruzzone A., Cadenazzi G., Castillo F., Eccher V., Ferreira T., Lopez M., Pastore V., Puentes A., Raggio S., Sellanes J.. Octubre 2002, Octubre 2003.



Concurso de Vivienda Arquitectura Rifa G'94. CO-AUTORES Bachs.: Hernández V., Moran F., Pastore V.; Septiembre, 2000.

Logotipo del Grupo de Viaje Gen '99 (arquitectura rifa) 2003.

Concurso Liceo Frances -colaborador- CO-AUTORES ARQS.: Pintos, Silva Montero, Torrado, Valenti). Diciembre, 1999.

ACTUACIÓN PROFESIONAL

ORDENAMIENTO TERRITORIAL

Secretaria Ejecutiva de la Comisión Especial Permanente de Montevideo Rural, cargo designado por resolución nro. 3258/21 de la intendencia de Montevideo. Agosto 2021 a la fecha.

Integra la UNIDAD DE ESTUDIOS DE IMPACTO TERRITORIAL, Departamento de Planificación de la Intendencia de Montevideo, marzo 2020 a la fecha (ingresa a la IM, por concurso abierto de oposición y méritos en Abril 2011).

Asesora del Director Nacional de Ordenamiento Territorial en la correspondiente unidad del Ministerio de Vivienda Ordenamiento Territorial y Medio Ambiente, diciembre 2016 - febrero 2020.

Desde este cargo ha coordinado (entre otros) el desarrollo de:

- El desarrollo convenio del cooperación entre DINOT - MVOTMA , ASSE y OPS, para la REVISIÓN DE LA REGIONALIZACIÓN DE LOS SERVICIOS DE SALUD (ASSE), en base a la planificación territorial y el sistema urbano territorial.
- Estrategia Nacional de Acceso al Suelo Urbano aprobada por presidencia el 17 de diciembre de 2018 según Decreto N° 421/2018.
- Premio Nacional de Urbanismo, segunda (2017) y tercera edición (2019).
- Gira nacional - 10 AÑOS DE LA LEY, NUEVOS DESAFÍOS- el marco de los 10 años de la Ley de Ordenamiento Territorial y Desarrollo Sostenible, 2018.
- La construcción de la Estrategia Nacional Ciudades Sostenibles.

Gerente (interino) del área estudios de las transformaciones territoriales, en la Dirección Nacional de Ordenamiento Territorial del Ministerio de Vivienda Ordenamiento Territorial y Medio Ambiente, diciembre 2018 - - marzo 2020.

Área de la que se destacan:

- El desarrollo convenio del cooperación entre DINOT - MVOTMA) y el Consejo de Educación Secundaria (CES - ANEP), a través del proyecto Construyendo Geografía 2.0, con el propósito general de contribuir a la formación de ciudadanía, en el ámbito educativo y difundir públicamente, temas relacionados a la planificación y gestión del territorio.

- El desarrollo del Observatorio de las transformaciones territoriales, <https://sit.mvotma.gub.uy/observatorio/>.
- El estudio del SISTEMA DE CIUDADES Y EQUIPAMIENTOS, en acuerdo Dinot- MVOTMA y OPP.

Secretaria técnica de la UNIDAD DE ESTUDIOS DE IMPACTO TERRITORIAL, Departamento de Planificación de Intendencia de Montevideo enero 2015 – enero 2016.

Técnico integrante de la COMISIÓN DE ESTUDIOS DE IMPACTO TERRITORIAL de la Unidad del Plan de Ordenamiento Territorial, Intendencia de Montevideo, accediendo a este puesto a través de un Concurso abierto de oposición y méritos. (Abril 2011 – enero 2015)

Arq. Asesora en temas relativos a Ordenamiento Territorial de la Liga de Fomento de Villa Serrana. Mayo 2012 – diciembre 2016.

Cofundadora de la **CONSULTORA tresescalas** (prospectiva, estrategia y comunicación) junto a Doc. Arq. Carina Nalerio y Alvaro Echaider (gestor urbano), la cual tuvo por objetivo desarrollar y promover una actividad prospectiva de calidad en el Cono Sur y acciones de planificación, gestión y diseño derivadas de la misma. Junio 2006 – Agosto 2010.

3Epe&c actúo en torno a tres áreas:

FORMACIÓN, organiza programas de formación-acción a los métodos y conceptos de la prospectiva. **ESTUDIOS PROSPECTIVOS**, constituye un núcleo técnico especializado en prospectiva con un énfasis particular en la dimensión territorial, para la realización de consultorías y ejercicios prospectivos de distintas escalas. **SEGUIMIENTO Y METODOLOGÍA** asesorando a instituciones, organismos y empresas en ejercicios prospectivos.

Algunos trabajos desarrollados por la consultora:

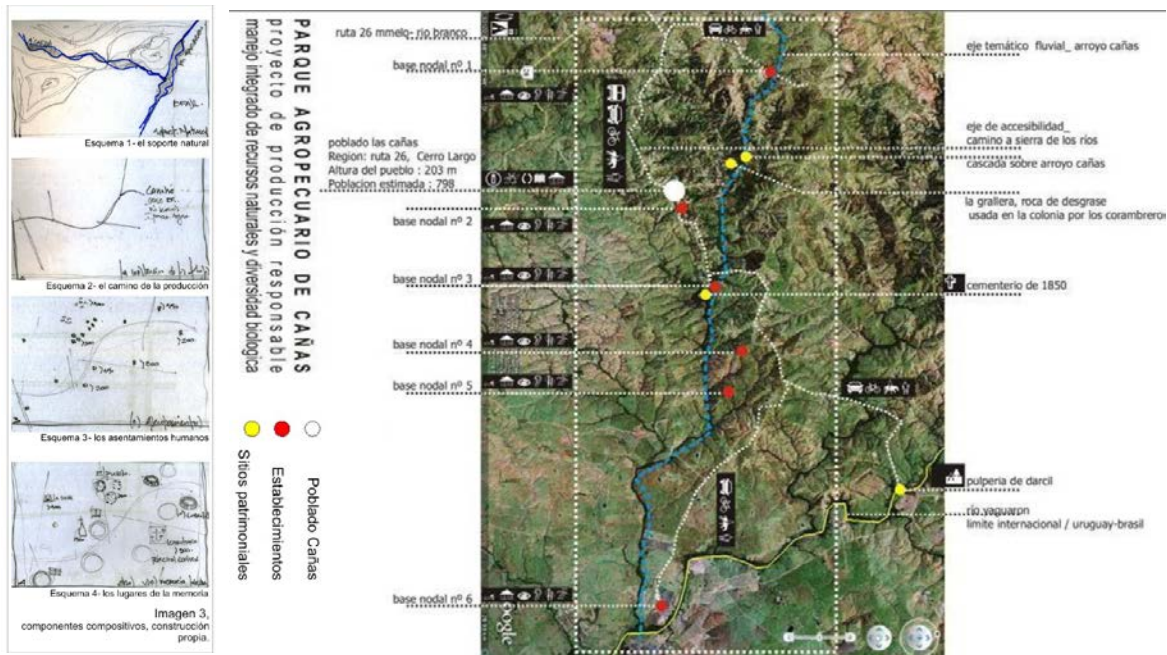
- **Análisis prospectivo sobre propiedad intelectual en Uruguay, ANII**, Asesoría metodológica al proceso de reflexión y construcción del diseño e implementación de políticas públicas en materia de protección a la propiedad intelectual para el fomento a la innovación tecnológica y la creación cultural en el Uruguay. (Julio 2009, Marzo 2010)
- **ESTRATEGIA NACIONAL DE DESARROLLO**, Área Estrategia de Desarrollo y Planificación / OPP - Asesoría, apoyo de gabinete y desarrollo de las dinámicas de participación social y territorialización de la estrategia. (Diciembre 2008 – Diciembre 2009).
- Organización y participación en los **PILOTOS REGIONALES de la ESTRATEGIA NACIONAL DE DESARROLLO**, Área Estrategia de

Desarrollo y Planificación / OPP -Apoyo de gabinete, participación en los talleres y relatoría. (Marzo – Diciembre 2009).

- Docente adjunto en el **Curso de FORMACIÓN EN PROSPECTIVA** en el CLAEH (Junio – Setiembre 2009).
- Docente colaborador, **Curso de Introducción a la Prospectiva BIOS**, en el marco de LA MAESTRÍA EN PAISAJISMO Junio -Julio 2008).
- **Curso de Introducción a la reflexión prospectiva para el equipo del Área Estrategia de Desarrollo y Planificación OPP**. (mayo de 2008).
- **Apoyo a la presentación metodológica, Primer Taller Nacional sobre Desastres Naturales y Desarrollo Sostenible** (Marzo 2008)
- **Dictado del Taller Formación-Acción en Prospectiva en el Consejo Federal de Inversiones**, Argentina (1º etapa), la **Construcción de la Visión Prospectiva para la RCA** -región centro argentina, conformada por Córdoba, Santa Fe y Entre Ríos- (2º etapa) y el desarrollo de la agenda estratégica RCA (Agosto2006, Enero 2007); entre otros.

En el segundo semestre de 2007, desde la ONG "Crear el Futuro" colabora en forma honoraria con la Arq. Mag. Carina Nalerio en la DINOT (Dirección Nacional de Ordenamiento Territorial) en el desarrollo dos nuevas herramientas prospectivas, la dinámica prospectivar y el juego "crear el futuro", utilizada la primera en la reflexión prospectiva de apoyo al diseño de la Directriz Nacional del Espacio Costero.

Asesora, Propuesta Parque Agrario y Centro de Capacitación y Formación CAÑAS, Poblado Cañas, Cerro Largo, Agosto 2007, a la fecha.



Este proyecto de **DESARROLLO LOCAL Parque Agrario** (en proceso construcción), se despliega en conjunto con la comunidad. Entendido como un instrumento de articulación entre los proyectos de producción responsable manejo integrado de recursos naturales y diversidad biológica, la protección del patrimonio natural y cultural y el turismo rural, el parque agrario se genera como una alternativa de producción y desarrollo local.

En el marco de este proyecto se realizó el **Anteproyecto, Centro de Capacitación y Formación**, febrero - junio 2008.
 Programa: aulas - taller, espacio de reuniones, sala de docentes, dormitorios y vestuarios, cocina y comedor.

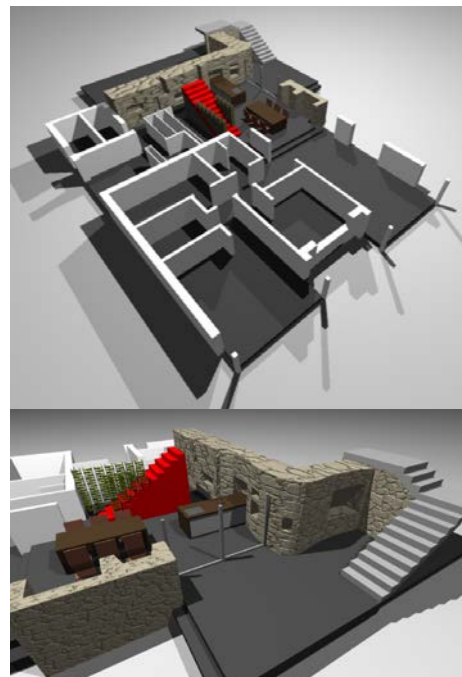
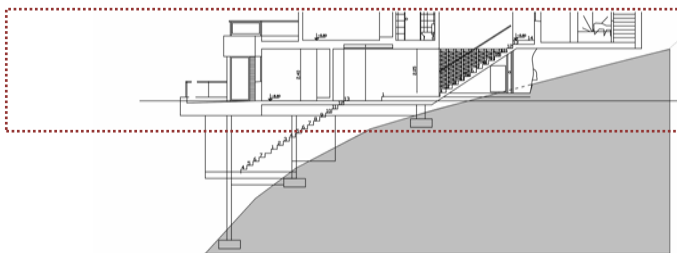
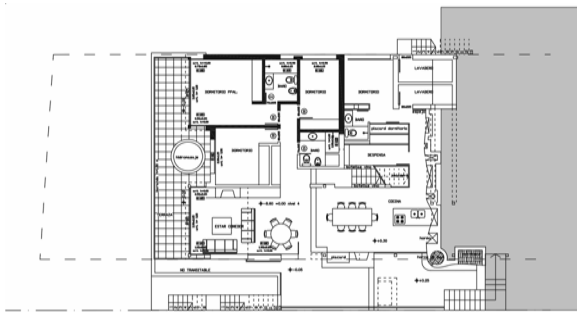


ARQUITECTURA

Arquitecta - Anteproyecto / proyecto, - **Reforma Apartamento en Edificio Mar Mediterráneo, Rambla República del Perú esq. Marco Bruto** 185 m2. Verónica Pastore & HAUS arquitectos. Agosto 2010 (proyecto ejecutivo y dirección de obra HAUS arquitectos, Febrero 2011)



Arquitecta - Anteproyecto/ proyecto, - **Reforma Apartamento en Cerro San Antonio, Piriápolis.** Verónica Pastore & HAUS arquitectos. Mayo 2010. (290 m2)



Desarrolló de **Prototipos de Plantas de Elaboración de Biodiesel**, en asociación con EcoEnergy SRL. (Empresa de Servicios de Asesoramiento Integral en el Área de Energías de Biomasa, integrada por profesionales universitarios y personal técnico). Tarea desarrollada en especial para los proyectos StdBio (septiembre 2007) y proyecto Via Tersus (diciembre 2007, mayo 2008).



Arquitecta - Anteproyecto / proyecto, **Reforma Establecimiento Rural**, Cañas, Cerro Largo, 2006. (Proyecto y construcción, asesoramiento, proyecto y construcción).

Arquitecta - Anteproyecto / proyecto, Reforma **de baños y cocina**, **apartamento 1407 Edificio Panamericano**, Junio- Julio 2005. (Proyecto y construcción, asociada a Fernando Aguirre Fresnedo).



Arquitecta - Anteproyecto / proyecto, **Reforma apartamento 1609 Edificio Panamericano** Julio-Setiembre 2005. (Proyecto y construcción 210m2, asociada a Fernando Aguirre Fresnedo)



Arquitecta - Anteproyecto / proyecto, **Ampliación y reforma vivienda de temporada Villa Serrana** 2004/2005. (Proyecto y construcción 130 m2 asociada a Fernando Aguirre Fresnedo).



Arquitecta - Anteproyecto / proyecto, **Reforma Establecimiento Rural, Cerro Colorado, Florida**, 2002. (Asesoramiento, proyecto y construcción 500 m2)