

---

Martin Sorondo Cosio

## ARQUITECTO - URBANISTA

Av. Rondeau 1679 apto 1302 / Montevideo

mscosio71@gmail.com

---

### 1- RESUMEN

### 2- FORMACION ACADEMICA

- Títulos de grado
- Títulos de posgrado
- Tesis de posgrado
- Actividades de formación
- Otras actividades de formación realizadas

### 3- ACTIVIDAD DOCENTE

- Cargos desempeñados
- Actividades de enseñanza
- Actividades de investigación
- Actividades de extensión universitaria y relacionamiento con el medio
- Difusión de actividades académicas

### 4- ACTIVIDADES PROFESIONALES

- Cargos
- Trabajos realizados
- Premios, distinciones profesionales y participación en jurados
- Publicaciones o difusión de trabajos profesionales

### 5- ACTIVIDADES DE GOBIERNO Y GESTION UNIVERSITARIA

### 6- OTRAS ACTIVIDADES Y MERITOS

- becas
- viajes académicos
- actividades afines

## 1- RESUMEN

Arquitecto desde 2003, Facultad de Arquitectura Diseño y Urbanismo, Universidad de la República (Fadu-UdelaR / Uruguay).

Magister desde 2014, Facultad de Arquitectura Diseño y Urbanismo, Universidad de Buenos Aires (Fadu-UBA / Argentina), beca OEA-OPP.

Docente asistente de la Licenciatura Diseño en Comunicación Visual (LDCV/Fadu-UdelaR) 2022.

Docente asistente G2 del curso de Proyecto Edificio Básico y Avanzado PEB y PEA en Taller Schelotto (Fadu-UdelaR) 2023.

Docente asistente G2 del curso de Proyecto Urbano Avanzado PUA en Taller Schelotto (Fadu-UdelaR) desde 2019-2021.

Docente asistente G2 del curso Proyecto Urbano Básico PUB en Taller Schelotto (Fadu-UdelaR) 2014-2023.

Integrante del Equipo de Investigación de Aguas Urbanas y Gestión del Riesgo y del Núcleo Interdisciplinario Aguas Urbanas Proyecto y gestión, Instituto de Teoría de la Arquitectura y Urbanismo (ITU-Fadu-UdelaR), 2016-2018.

Docente Investigador G1 en equipo Ciudades Intermedias del Uruguay, Sistema Uruguayo Nacional (CIU-SUN) del grupo de investigación 1703 SCIC (ITU-Fadu-UdelaR), 2014-2016.

Arquitecto Urbanista en la Cartera de Inmuebles para la Vivienda de Interés Social CIVIS en DINAVI-MVOT, desde 2013.

Estudiante del Profesorado de Comunicación Visual en Instituto de Profesores Artigas IPA, desde 2020.

Licenciatura en Fotografía y Taller de Expresión Plástica en Instituto Escuela Nacional de Bellas Artes (IENBA-UdelaR), 2014-2017.

Ex integrante de la Comisión de Urbanismo de la Sociedad de Arquitectos del Uruguay (SAU), año 2013.

Ex Integrante de la Comisión Directiva de la Sociedad de Arquitectos del Uruguay (SAU), periodo 2012-2014. Presidenta Arq. Eneida de León.

---

Martin Sorondo Cosio

## ARQUITECTO - URBANISTA

Av. Rondeau 1679 apto 1302 / Montevideo

mscosio71@gmail.com

---

### 2- FORMACION ACADEMICA

#### - **Títulos obtenidos**

- Títulos de grado
- Títulos de posgrado
- Tesis o trabajos finales de posgrado

#### - **Actividades de formación:**

- Cursos asistidos
- seminarios
- conferencias

#### - **Otras actividades de formación realizadas:**

- Informática
- CAD
- idiomas

## 2- FORMACION ACADEMICA

### 2003- Estudios de grado: Titulo Arquitecto

Facultad de Arquitectura Diseño y Urbanismo , Universidad de la Republica, Uruguay.

#### Plan de Estudio 1952

La distribución de las materias en seis años lectivos se hará en forma que a continuación se Indica:

1º. año – Un curso anual de: Introducción a la Historia de la Arquitectura, Introducción a la Teoría de la Arquitectura y Urbanismo, Introducción a la Composición, Introducción a la Tecnología y Matemáticas Superiores.

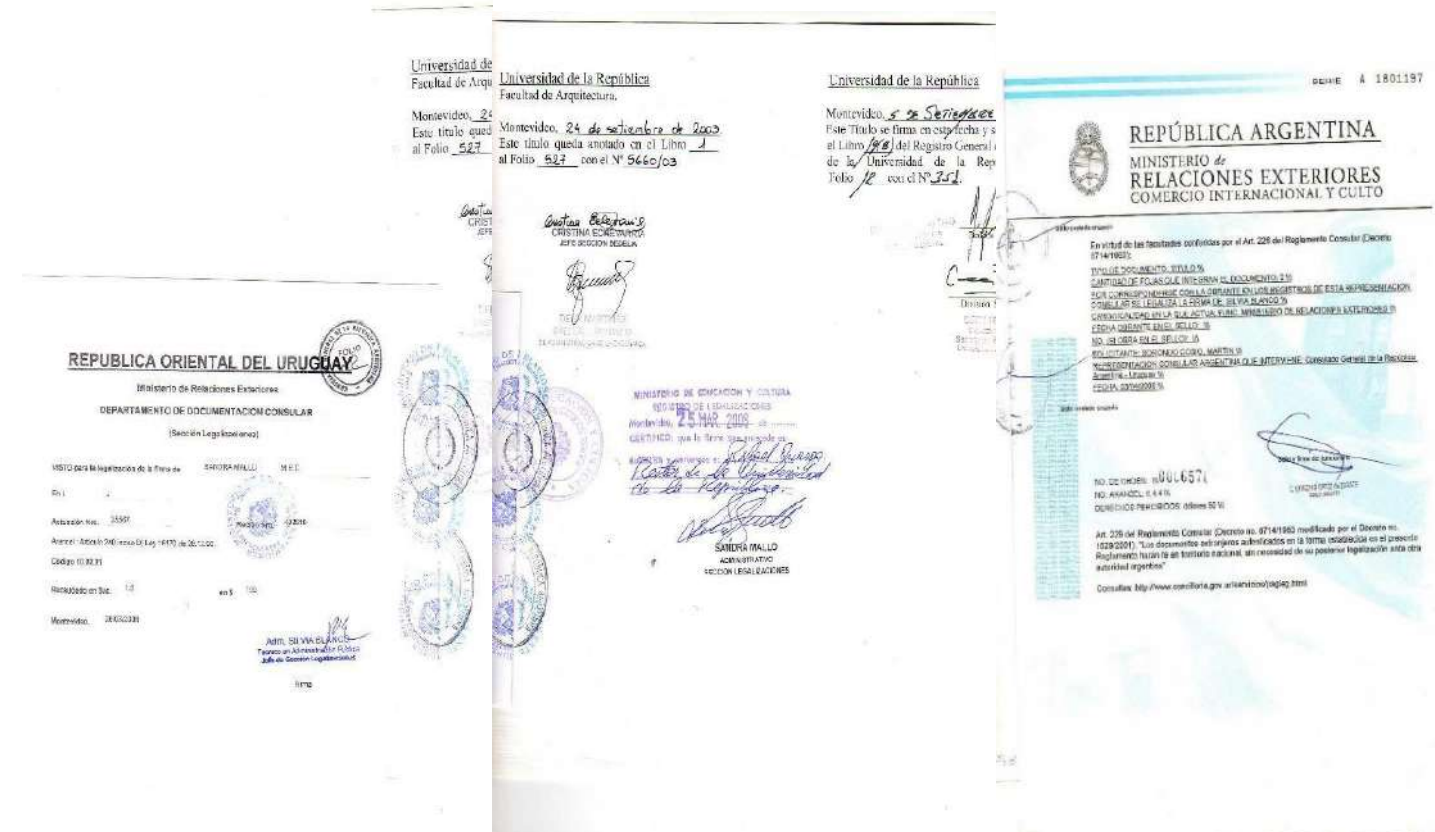
2º. año – Un curso anual de: Anteproyecto I, Construcción I, Estabilidad I, Acondicionamiento Físico de los Edificios I (Natural), Historia I y Teoría de la Arquitectura y Urbanismo I.

3º. año – Un curso anual de: Anteproyecto II, Construcción II, Estabilidad II, Acondicionamiento de los Edificios II (Acústico y Sanitario) e Historia II.

4º año- Un curso anual de: Anteproyecto III, Estabilidad III, Acondicionamiento de los Edificios III ( Térmico y Lumínico) Teoría de la Arquitectura y Urbanismo II, Economía I, Sociología I y Arquitectura Legal.

5º. año – Un curso anual de: Anteproyecto IV, Proyecto ( Carpeta), Construcción (Practicantado) y Estabilidad IV, Economía y Sociología II.

6º año- Un curso anual de: Historia III y Anteproyecto V



## 2- FORMACION ACADEMICA

### 2014- Estudios de posgrado: Titulo Magister en Planificacion Urbana y Regional- PROPUR

Facultad de Arquitectura Diseño y Urbanismo , Universidad de Buenos Aires, Argentina.

Maestría: 768 hs. / 48 créditos - 48 módulos - Duración 2 años

**Acreditada por CONEAU bajo Resoluciones:** [RESFC-2021-332-APN-CONEAU#ME](#) y [RESFC-2022-2-APN-CONEAU#ME](#)

**Reconocimiento oficial y validez nacional de título:** [RESOL-2017-3450-APN-ME](#)

#### Fundamentos

El objetivo general del programa es proporcionar formación académica profesional en la temática de la Planificación Urbana-Regional, a los efectos de posibilitar la actuación de los egresados en los procesos sociales de investigación y gestión del hábitat.

El concepto de hábitat adoptado involucra: un medio físico, en cuanto medio natural modificado por la acción antrópica; un medio social conformado por la población y las actividades que ésta desarrolla en dicho medio físico; las interacciones ambientales que se plantean entre los dos anteriores, y los marcos legales-institucionales y políticos-culturales dentro de los cuales se desarrollan dichas interacciones.

Bajo esta conceptualización, la actividad profesional del Especialista se plantea como una optimización de las interacciones ambientales, a lograr a través de un ordenamiento y desarrollo más racional de la población, las actividades y los flujos de transferencia, procurando la resolución de los conflictos y el usufructo de las potencialidades ambientales, dentro de los márgenes de factibilidad y flexibilidad que presentan los marcos legales-institucionales y político-culturales vigentes en cada instancia de actuación.

Por su parte, la actividad académica del Magíster se plantea como el desarrollo, profundización y transmisión del conocimiento sobre los procesos sociales que inciden en la conformación y calidad urbana-regional, a los fines de transferir dicho conocimiento a los medios de gestión, para perfeccionar y potenciar su capacidad de actuación.

#### Dichos objetivos generales involucran los siguientes objetivos particulares:

Comprender en toda su complejidad estructural y procesual los ámbitos de actuación.

Comprender la naturaleza técnica, política y administrativa de los procesos en los cuales se interviene.

Desarrollar capacidades conceptuales, metodológicas e instrumentales para:

la identificación de los objetivos de actuación,

la formulación de diagnósticos en relación a los objetivos perseguidos,

la elaboración y evaluación de estrategias de intervención, en cuanto respuestas superadoras de las situaciones develadas por los diagnósticos y viables en relación al contexto físico, socio-económico, legal-institucional y político-cultural,

la programación, evaluación y conducción de procesos de gestión, en cuanto implementación de las estrategias de intervención seleccionadas.

Desarrollar aptitudes para que las actividades indicadas se realicen en articulación con los actores sociales y profesionales involucrados, dentro de marcos participativos e interdisciplinarios.

Desarrollar capacidad docente, a los efectos de ser aplicada a la enseñanza de las temáticas del Programa.

Desarrollar capacidad para la investigación, a los efectos de ser aplicada al estudio de situaciones y procesos significativos de índole urbana y regional.

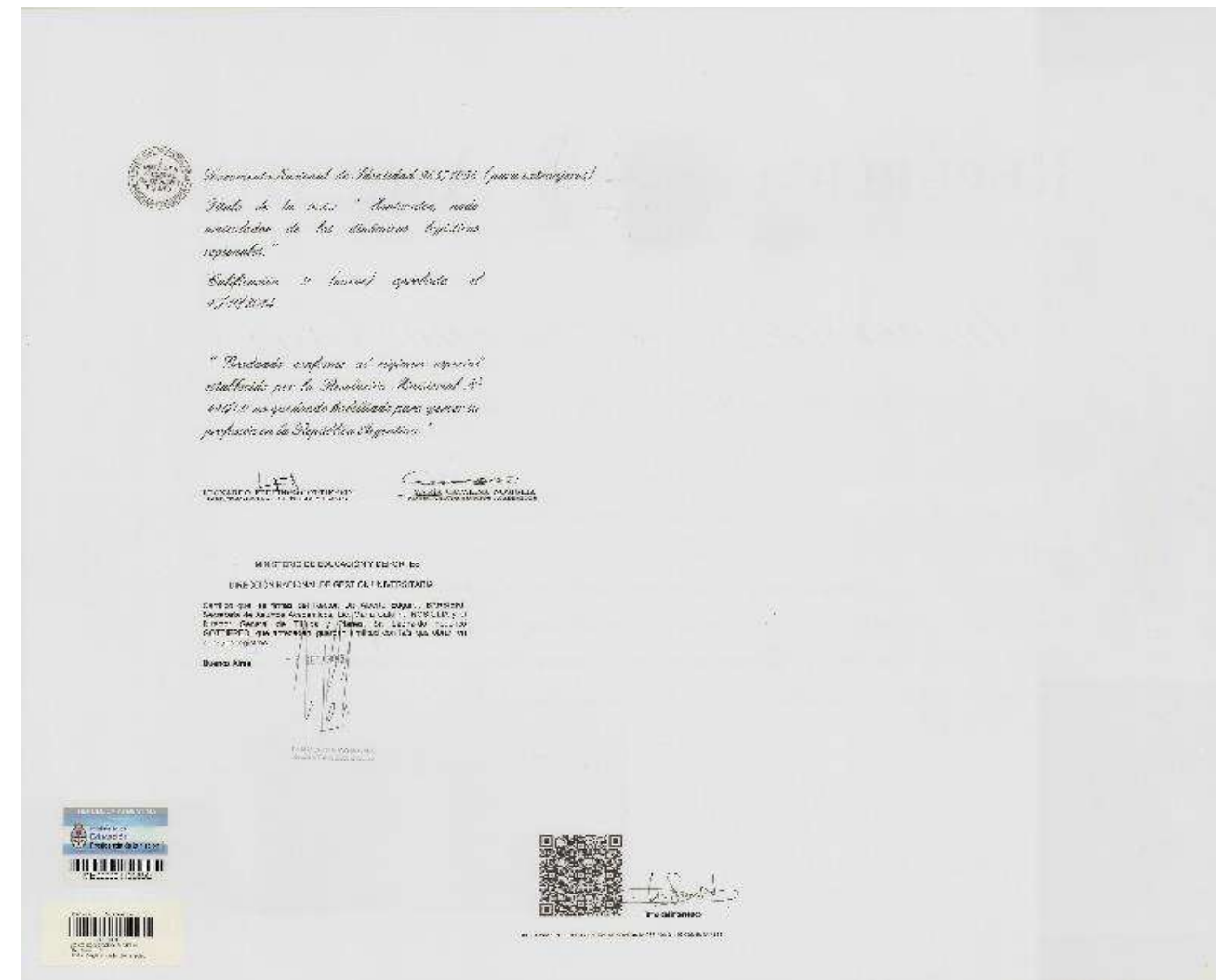
## 2- FORMACION ACADÉMICA

### Perfil del Egresado

Profesional capaz de actuar eficaz y eficientemente en la investigación, en la enseñanza y en el asesoramiento respecto a los aspectos que sean significativos en la conformación y dinámica del territorio y en los procesos de su planificación y gestión social de índole regional y urbana. Con respecto a las posibilidades de actuación académica y profesional, además de las enunciadas para los especialistas se suma:

Las actividades de investigación que pueden ser desarrolladas en organismos específicos tales como el CONICET, la Agencia de Promoción Científica y Tecnológica y otras instituciones de investigación.

Las tareas de formación de recursos humanos que se desarrollan preferente- mente en los niveles de grado y posgrado universitario.



## 2- FORMACION ACADÉMICA

### 2010- Estudios de posgrado: Título Especialista en Planificación Urbana y Regional- PROPUR

Facultad de Arquitectura Diseño y Urbanismo , Universidad de Buenos Aires, Argentina.

Carrera Especialización: 624 hs. / 36 créditos - 39 módulos - Duración 1,5 años

Acreditada por CONEAU bajo Resoluciones: [RESFC-2021-343-APN-CONEAU#ME](#) y [RESFC-2022-1-APN-CONEAU#ME](#)

Reconocimiento oficial y validez nacional de título: [RESOL-2022-336-APN-SECPU#ME](#)

#### Fundamentos

El objetivo general del programa es proporcionar formación académica profesional en la temática de la Planificación Urbana-Regional, a los efectos de posibilitar la actuación de los egresados en los procesos sociales de investigación y gestión del hábitat.

El concepto de hábitat adoptado involucra: un medio físico, en cuanto medio natural modificado por la acción antrópica; un medio social conformado por la población y las actividades que ésta desarrolla en dicho medio físico; las interacciones ambientales que se plantean entre los dos anteriores, y los marcos legales-institucionales y políticos-culturales dentro de los cuales se desarrollan dichas interacciones.

Bajo esta conceptualización, la actividad profesional del Especialista se plantea como una optimización de las interacciones ambientales, a lograr a través de un ordenamiento y desarrollo más racional de la población, las actividades y los flujos de transferencia, procurando la resolución de los conflictos y el usufructo de las potencialidades ambientales, dentro de los márgenes de factibilidad y flexibilidad que presentan los marcos legales-institucionales y político-culturales vigentes en cada instancia de actuación.

Por su parte, la actividad académica del Magíster se plantea como el desarrollo, profundización y transmisión del conocimiento sobre los procesos sociales que inciden en la conformación y calidad urbana-regional, a los fines de transferir dicho conocimiento a los medios de gestión, para perfeccionar y potenciar su capacidad de actuación.

REPÚBLICA

ARGENTINA

*Universidad de Buenos Aires*  
*Facultad de Arquitectura, Diseño y Urbanismo*

*El Rector de la Universidad y el Decano de la Facultad*

*Por cuanto el Sr. **Martin Torondo Cosio** egresado de la Universidad de la República, República Oriental del Uruguay natural de Uruguay, ha terminado el 17 de diciembre de 2010 los estudios correspondientes a la carrera de **Especialización en Planificación Urbana-Regional**.*

*Por tanto de acuerdo con lo dispuesto en las normas vigentes en esta Universidad le expedimos el presente título de **Especialista en Planificación Urbana-Regional**.*

*Se dejó una copia que el presente diploma en habilitar para el ejercicio profesional en la República Argentina.*

*Buenos Aires, 25 de septiembre de 2012*



 *Documento Nacional de Identidad 44.45.0000 (para extranjeros)*  
*Reconocimiento oficial expedido con fundamento en la ley 13.012*





## 2- FORMACION ACADEMICA

### 2014- Tesis de Maestría: Área Metropolitana de Montevideo, nodo estratégico de las dinámicas logísticas regionales.


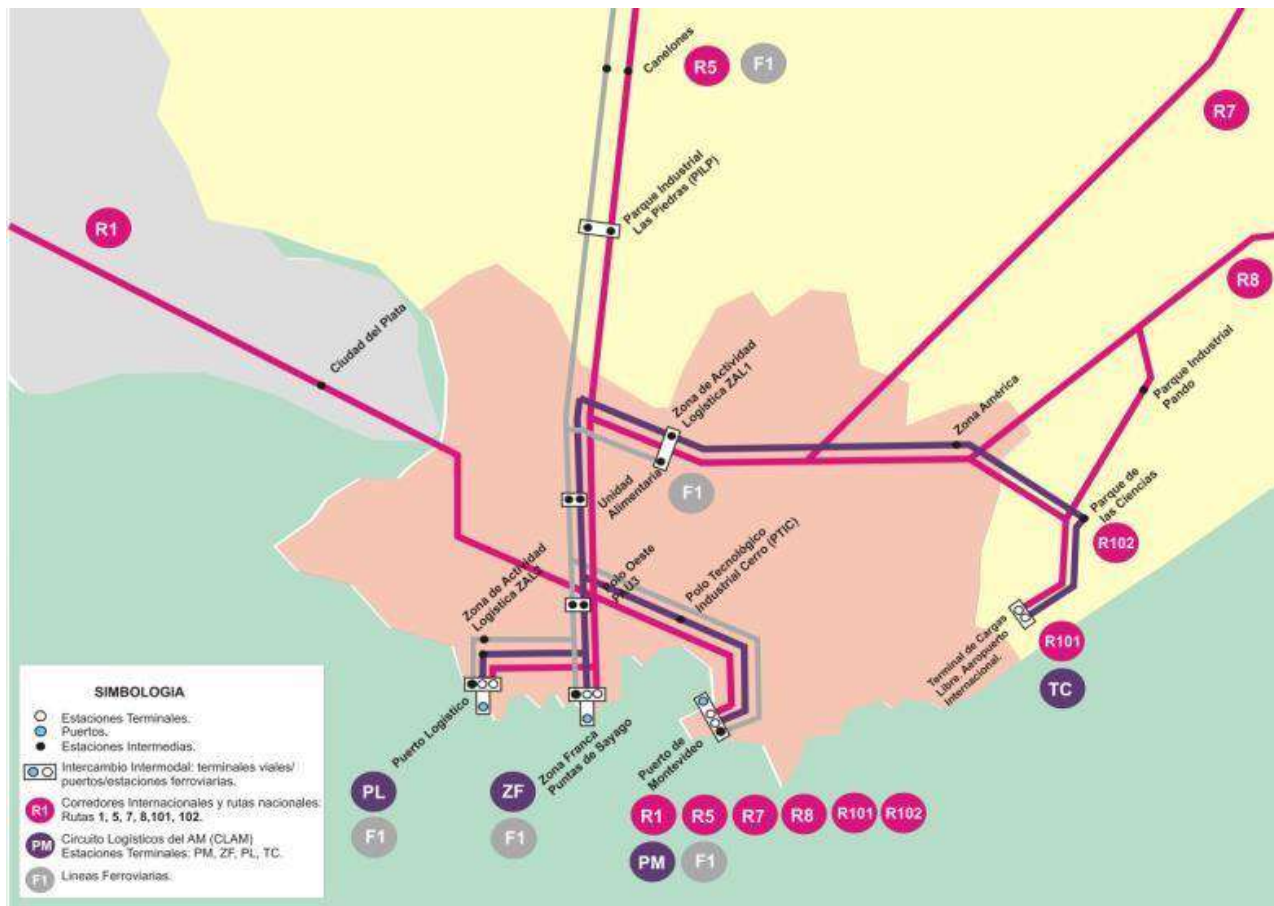
Facultad de Arquitectura Diseño y Urbanismo , Universidad de Buenos Aires, Argentina.

Link: <http://www.fadu.edu.uy/sepep/tesis/area-metropolitana-de-montevideo-nodo-estrategico-en-las-dinamicas-logisticas-regionales/>

**Áreas del conocimiento:** Desarrollo Urbano, Ordenamiento Territorial, Procesos Sociales, Seminarios de Pedagogía y Epistemología, Gestión del Hábitat, Economía Política y Urbana, Ecología y Medio Ambiente, Evaluación de Impacto Ambiental, Planificación del Transporte, Servicios y Equipamientos Urbanos, Logística e Infraestructura, Sistemas de Información Geográfica, Financiación y Evaluación de Proyectos.

Carga horaria: 624 hrs. Créditos: 39

**Becario:** beca otorgada por la Organización de Estados Americanos (OEA), mediante un llamado a concurso convocado por la Oficina de Planeamiento y Presupuesto (OPP), Presidencia de la Republica, en el año 2007 Montevideo- Uruguay.



### Área Metropolitana de Montevideo, nodo estratégico en las dinámicas logísticas regionales.





## 2- FORMACION ACADEMICA

**Resumen:** El sostenido proceso de globalización, de integración económica y territorial en los países de América Latina estaría conduciendo a un gradual acrecentamiento en la competitividad y posicionamiento de las ciudades. En este sentido gobiernos nacionales y locales que buscan su inclusión en el nuevo mapa mundial, que conciben de alguna manera a la ciudad como mercado, recurren a ella como medio de persuasión para cautivar consumidores e inversionistas. En consecuencia, se desarrollan estrategias de grandes proyectos e intervenciones urbanísticas tendientes a lograr jerarquías urbanas, intentando ascender o posicionarse en el *ranking* de ciudades con mejores aptitudes.

En ciudades costeras, los puertos están adquiriendo cada vez mayor relevancia al pasar a integrar redes productivas como nodos de flujos internacionales de personas y servicios, integrantes de una malla globalizada. En estas extensas redes de producción, desarrollo y distribución, el puerto asume un rol que determina las relaciones y vínculos entre lo local, regional y global.

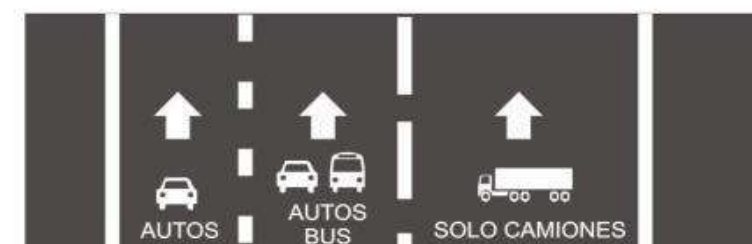
En este marco, el estudio se enfocará en la posibilidad de la República Oriental del Uruguay de transformarse en un centro de distribución regional, y del Área Metropolitana de Montevideo (AMM) en uno de los nodos principales de la red global comercial de esta región. Se analizarán los últimos documentos y avances en instrumentos de planificación y proyectos en marcha, los cuales contribuirán a vislumbrar el creciente posicionamiento de esta metrópolis como nodo estratégico de las dinámicas logísticas regionales.

Se ha apreciado en los últimos años un significativo aumento de las exportaciones, en particular del sector agroindustrial. Este crecimiento trae consigo un incremento del transporte y las comunicaciones que conjuntamente con la necesidad de un mayor intercambio se constituirán en variables muy importantes para la planificación del territorio. Estas grandes transformaciones vinculadas a cambios en el transporte, en la informática y otros, establecerá las relaciones de las ciudades con sus espacios tanto urbanos como periféricos.

El objetivo general de la investigación es realizar un análisis crítico y valorativo del sistema de redes de transporte terrestre y portuario del Área Metropolitana. Observar el estado de las infraestructuras en cuanto a la prestación de servicios de logística, almacenamiento y transporte con relación a las demandas existentes y su interrelación con los procesos de planificación territoriales de forma sustentables. Verificar si estas demandas actuales y las proyecciones a futuro exigirán mayores superficies en esta metrópolis, así como una mejor calidad de infraestructuras y servicios.

Se considerará y destacará la importancia de interpretar la gravitación que ha tenido Montevideo y el AM en la región en la que se encuentra inserta, dada su vocación original, su evolución en el tiempo y su posicionamiento estratégico actual frente a otras metrópolis y territorios de la región, así como sus perspectivas de desarrollo a futuro.

El trabajo es abordado en tres escalas de análisis: supranacional, regional y urbana-metropolitana a fin de intentar conocer requerimientos actuales y perspectivas del sector en un escenario de crecimiento sostenido.



## 2- FORMACION ACADEMICA

### Cursos asistidos

#### Jornadas de Economía urbana: ¿Cómo gestionar un territorio planificado?

**Lugar :** Intendencia de Montevideo.

**Fecha:** 30 de abril y 2 de mayo de 2024.

**Horas totales:** 12

**Expertos:** Pedro Abramo, Camila Maleronka, Luis Baer, Eduardo Reese, Ignacio Lorenzo, Gonzalo Márquez, María Mena y Rosana Gaudio.



#### CERTIFICADO DE ASISTENCIA

Se hace constar que ..... MARTIN SORONDO COSIO .....  
participó de las **Jornadas de Economía Urbana: ¿Cómo gestionar un territorio planificado?** (carga horaria: 12 horas) organizadas por el Departamento de Planificación de la Intendencia de Montevideo, los días 30 de abril y 2 de mayo de 2024.

Montevideo, 8 de mayo de 2024

  
Luis Oreggioni  
Dir. Departamento de Planificación

  
Mauricio Zunino  
Intendente (I)



## 2- FORMACION ACADEMICA

### Cursos asistidos

#### Curso de Posgrado y Educación Permanente “Ciudades para quien” El derecho a la ciudad a la luz de los procesos de exclusión contemporáneos.

**Lugar :** Facultad de Arquitectura Diseño y Urbanismo, Fadu-UdelaR.

**Fecha:** del 16 de septiembre al 11 de noviembre del 2023.

**Horas totales:** 60

**Docentes:** Arq. Maria del Huerto Delgado y Arq. Ivahanna Larrosa.

#### Objetivos:

1. Realizar un análisis crítico sobre la forma en que se constituyen los territorios (social, material, política), y desde allí, explorar el marco conceptual y las herramientas que permiten materializar el Derecho a la Ciudad.
2. Profundizar en el conocimiento de los avances desde las experiencias colectivas (movimientos y organizaciones sociales, academia, tomadores de decisiones, etc.), en la construcción de ciudades justas, democráticas y sostenible.
3. Fortalecer las capacidades de profesionales vinculados al hábitat, para trabajar y analizar su práctica en articulación con otros/as, y en cómo ésta incide o podría incidir en la construcción de ciudades y territorios inclusivos, diversos y democráticos.



Facultad de Arquitectura,  
Diseño y Urbanismo  
UDELAR

El Departamento de Administración de la Enseñanza de la Facultad de Arquitectura, Diseño y Urbanismo de la Universidad de la República certifica la participación para el curso de referencia, según los datos que se detallan:

<b>Nombre</b>			
MARTIN SORONDO COSIO			
<b>Nombre del curso</b>			
¿CIUDADES PARA QUIEN? El Derecho a la ciudad a la luz de los procesos de exclusión contemporáneos			
<b>Actividad</b>	<b>Fecha</b>	<b>Calificación</b>	
Instancia evaluatoria a satisfacción	27/11/2023	10	
<b>Docente responsable</b>			
MARIA DEL HUERTO DELGADO DOPAZO	-	<b>Horas totales</b>	<b>Horas aula</b>
		60	30
<b>Programa</b>			
1. Realizar un análisis crítico sobre la forma en que se constituyen los territorios (social, material, política), y desde allí, explorar el marco conceptual y las herramientas que permiten materializar el Derecho a la Ciudad.			
2. Profundizar en el conocimiento de los avances desde las experiencias colectivas (movimientos y organizaciones sociales, academia, tomadores de decisiones, etc.), en la construcción de ciudades justas, democráticas y sostenible.			
3. Fortalecer las capacidades de profesionales vinculados al hábitat, para trabajar y analizar su práctica en articulación con otros/as, y en cómo ésta incide o podría incidir en la construcción de ciudades y territorios inclusivos, diversos y democráticos.			

Facultad de Arquitectura,  
Diseño y Urbanismo  
UDELAR

Movimilano Battagliese  
Administrativo  
Dpto. Administración de la Enseñanza  
Firma y Sello

Servicio de  
Enseñanza de Posgrado y  
Educación Permanente

Departamento de  
Administración de  
la Enseñanza

UNIVERSIDAD  
DE LA REPÚBLICA  
URUGUAY

## 2- FORMACION ACADEMICA

### Cursos asistidos

#### Curso de Posgrado y Educación Permanente “Economía urbana y territorial, infraestructura y servicios” en el marco de la Maestría de Ordenamiento Territorial y Desarrollo Urbano (MOTDU).

**Lugar :** Facultad de Arquitectura Diseño y Urbanismo, Fadu-UdelaR.

**Fecha:** del 23 de agosto al 25 de octubre del 2023

**Horas totales:** 60

**Docentes:** Ec. Leonardo Mesías y Arq. Natalia Brener.

**Objetivos:** proporcionará a la Maestría una perspectiva amplia del tratamiento económico de la variable espacio con énfasis en las cuestiones regionales y urbanas y sus interfaces con la problemática de infraestructuras y servicios. En las últimas décadas han surgido avances importantes en la adopción del enfoque territorial en las estrategias de desarrollo, sin embargo, los instrumentos de intervención y las instancias responsables en esta materia han transitado por un camino nada fácil que ha limitado la aplicación efectiva de dicho enfoque.



Facultad de Arquitectura,  
Diseño y Urbanismo  
UDELAR

El Departamento de Administración de la Enseñanza de la Facultad de Arquitectura, Diseño y Urbanismo de la Universidad de la República certifica la participación para el curso de referencia, según los datos que se detallan:

Nombre

MARTIN SORONDO COSIO

Nombre del curso

ECONOMÍA URBANA Y TERRITORIAL, INFRAESTRUCTURAS Y SERVICIOS

Actividad	Fecha	Calificación
Instancia evaluatoria a satisfacción	16/04/2024	12

Docente responsable	Créditos	Horas totales	Horas aula
LEONARDO MESÍAS	4	60	30

Programa

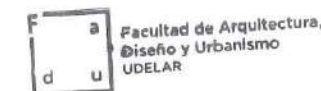
Módulo I: Modelos de Desarrollo Urbano

Módulo II: Mercado del Suelo

Módulo III: Cadenas de Valor en el Territorio

III. Metodología

El curso estará basado en clases expositivas combinado con instancias de discusión, presentaciones de actores externos, y estudios de casos asociados a la materia, de forma de desarrollar capacidades de análisis y debate urbano. Los alumnos deberán elaborar un trabajo final que contribuya a su tesis de Maestría. Los trabajos serán referidos a la comprensión y análisis de sectores urbanos en función de las temáticas de cada parte del curso.



Servicio de  
Enseñanza de Posgrado y  
Educación Permanente

Departamento de  
Administración de  
la Enseñanza

Maximiliano Battagliese  
Administrador  
Dpto. Administración de la Enseñanza  
Firma y Sello



UNIVERSIDAD  
DE LA REPÚBLICA  
URUGUAY

## 2- FORMACION ACADEMICA

### Cursos asistidos

Tasación Profesional de Inmuebles urbanos.

**Lugar :** Managerial, escuela de Negocios-Montevideo..

**Fecha:** abril y mayo de 2019.

**Horas totales:** 24

**Docentes:** Prof. Luis Canale

**Objetivos: Tasación.** Bienes inmuebles. Precio, costo, mercado y valor. Oferta demanda y mercado. Valor de Mercado. Otros valores. Principios que determinan el valor de un inmueble.



### Cursos asistidos

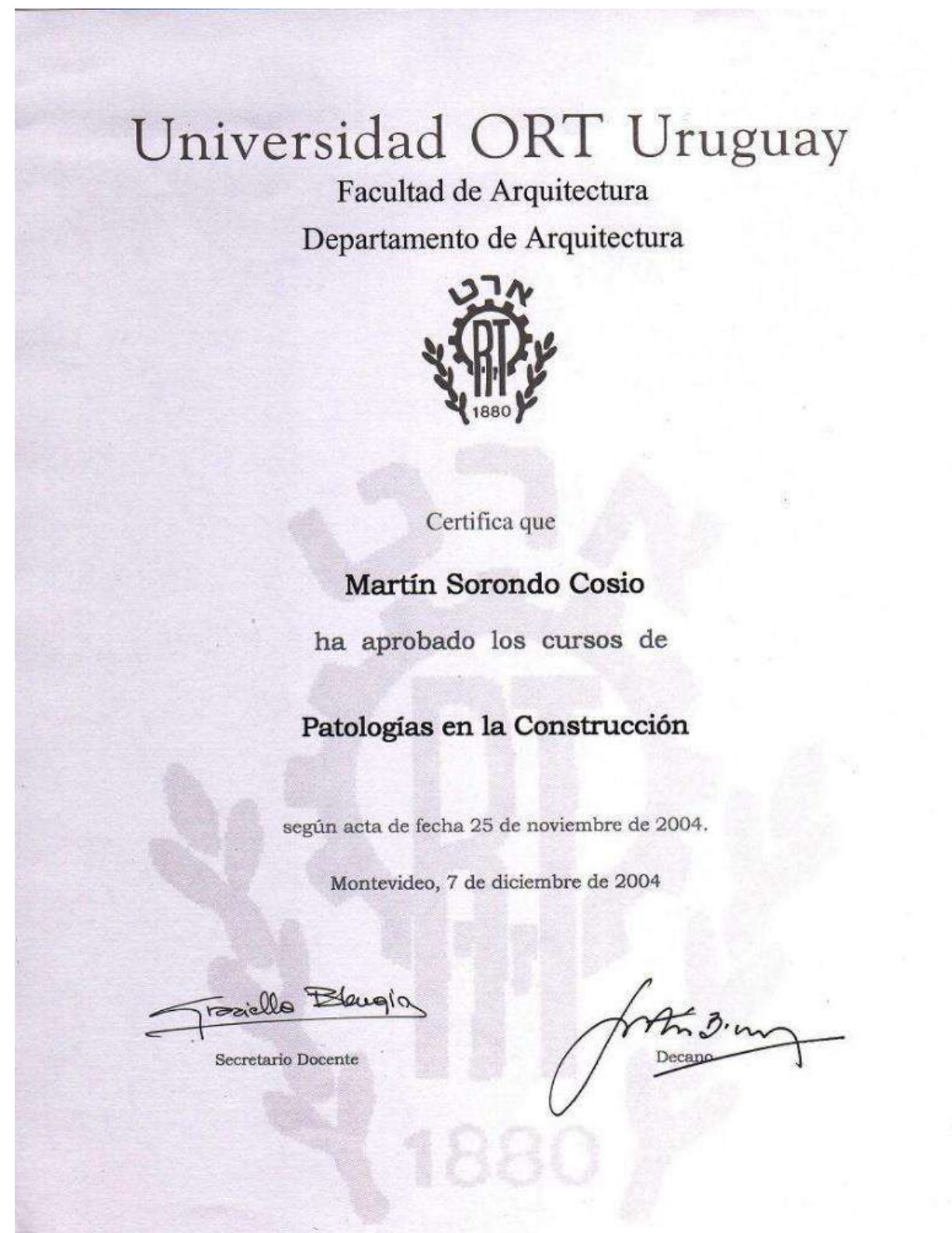
Curso capacitación Patologías en la Construcción.

**Lugar :** Universidad ORT Uruguay, Montevideo.

**Fecha:** mayo-noviembre de 2004.

**Horas totales:** 60

**Docente:** Ing. Julio Pérez (Cuba).



## 2- FORMACION ACADEMICA

### Cursos asistidos

Curso de Posgrado "Resiliencia Urbana y Cambio Climático Global en Ciudades latinoamericanas".

**Lugar :** Universidad Nacional de Córdoba, Argentina..

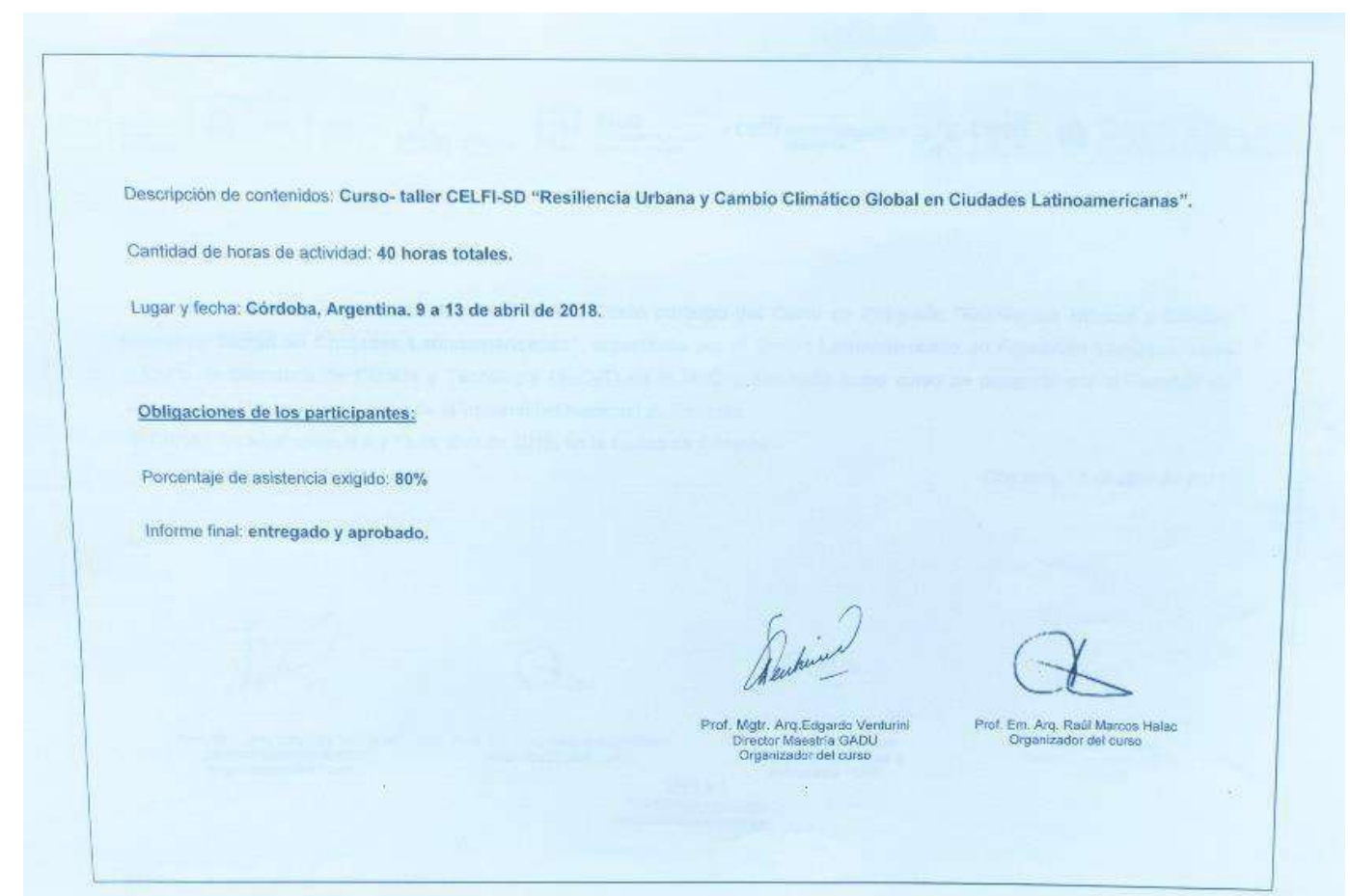
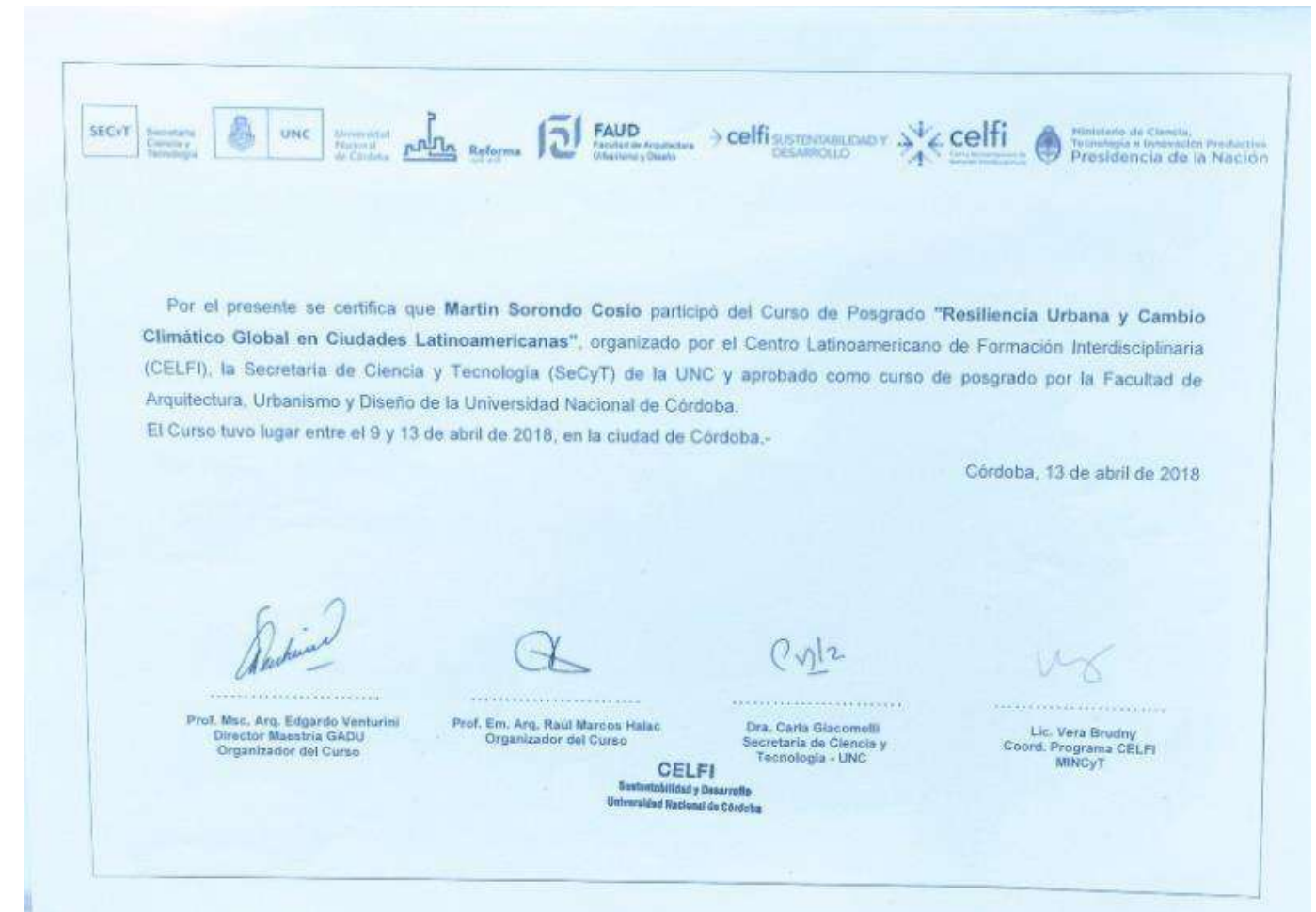
**Fecha:** del 9 al 13 de abril de 2018.

**Horas totales:** 60

**Organiza:** Centro Latinoamericano de Formación Interdisciplinaria (CELF) Argentina.

**Objetivos:** El CELFI busca crear redes de trabajo y colaboración entre profesionales de diferentes áreas de conocimiento para el abordaje de problemas complejos que trascienden las fronteras geográficas a partir de propuestas de formación interdisciplinaria. Las iniciativas son financiadas de forma conjunta por el Ministerio de Ciencia, Tecnología e Innovación Productiva de la Nación Argentina (MINCyT) y el Banco de Desarrollo de América Latina (CAF). Esta convocatoria cuenta con 30 becas que cubren pasajes, estadía, seguro y matrícula.

La Resiliencia Urbana es un concepto interdisciplinario que articula un nuevo tipo de pensamiento y de capacidades sistémicas para hacer frente a los procesos de declinación brusca de las ciudades y a la vez para su rehabilitación y consolidación. La Economía Circular, por su parte, representa una gran oportunidad para mejorar el uso de los recursos y aportar valor agregado a las economías locales, englobando, al mismo tiempo, la sostenibilidad ambiental, la lucha contra el cambio climático y el bienestar socioeconómico para las presentes y futura generaciones. Sobre la base de estos enfoques, el presente curso-taller está orientado a un escenario concreto: la ciudad latinoamericana, a través de la selección de diferentes casos de estudio y de transferencia.



## 2- FORMACION ACADEMICA

### Cursos asistidos

Curso de Introducción al Ejercicio Liberal de la Profesión.

**Lugar de celebración:** Sociedad de Arquitectos del Uruguay (SAU), Montevideo

**Fecha:** julio-agosto de 2004.



### Cursos asistidos

Taller Sentidos para el Espacio.

**Lugar de celebración:** Fundación ENGELMAN-OST Montevideo.

**Fecha:** julio de 2000.

**Entidad Organizadora:** Proyecto Crisol Latinoamericano-Fondo Capital. Dpto. de Cultura de la IMM. Alianza Francesa y Embajada de Francia en Uruguay.

**Exponente:** Arq. Andrés Rubilar



## 2- FORMACION ACADEMICA

### Seminarios

Facultad de Arquitectura Diseño y Urbanismo, Universidad de Buenos Aires.

**SEMINARIO FI/ 2023 INVESTIGACION EN ARQUITECTURA, DISEÑO Y URBANISMO. MARCOS CONCEPTUALES Y TÉCNICAS**

**Profesores:** José Luis Caivano, Ana Cravino, María Ledesma, Mabel López, Verónica Paiva, Julieta Perrotti Poggio, Matías Ruíz Díaz, Gabriela Sorda, Sonia Vidal Koppmann

**Fechas:** Del 9 /10/2023 al 6/11/2023

**Horario:** Lunes de 18 a 21 hs.

#### Objetivos:

Que los docentes y alumnos de la FADU tengan herramientas para abordar procesos de investigación en cualquiera de las disciplinas que integran la Facultad. El seminario se sostiene sobre los contenidos dictados por los diferentes profesores a cargo de la materia "Investigación. Marcos, conceptos y herramientas" (Secretaría de Investigaciones, FADU, UBA) desde 2016 y en libro *IADU. Investigación en Arquitectura, Diseño y Urbanismo. Enfoques, Métodos y Técnicas*, SI, FADU, UBA, 2021 en el cual buena parte de dichos contenidos quedaron volcados.

El objetivo central es que los cursantes tengan acceso a la perspectiva epistemológica de la investigación proyectual, la construcción del estado de la cuestión y el marco teórico, a la modalidad de producción de las fuentes, a técnicas específicas de investigación tales como el análisis de contenido, del discurso, la entrevista o el papel de las imágenes como herramientas de investigación, así como algunos elementos para encarar investigaciones relativas a los estudios urbanos.

Seminario FI | Comunidad FADU

# Investigación en Arquitectura, Diseño y Urbanismo.

## Marcos conceptuales y técnicas

**Modalidad virtual**

**A cargo de** Ana Cravino, María Ledesma, Gabriela Sorda, Mabel López, José Luis Caivano, Verónica Paiva, Julieta Perrotti Poggio, Matías Ruíz Díaz, Sonia Vidal Koppmann

**Se dictará los días** lunes 9, 16, 23, 30 de octubre y 6 de noviembre de 2023 de **18 a 21 h.**

Consultas.  
[si.seminarios@fadu.uba.ar](mailto:si.seminarios@fadu.uba.ar)  
Inscripción previa vía formulario



**.UBAfadu**  
FACULTAD DE ARQUITECTURA  
DISEÑO Y URBANISMO

**Secretaría de  
Investigación**

SECRETARIA DE INVESTIGACIÓN

### SEMINARIO FI modalidad virtual Programa de Formación en Investigación

Se certifica que **SORONDO, Martin**  
ha asistido y aprobado el Seminario FI:

**Investigación en arquitectura, diseño y urbanismo.**  
**Marcos conceptuales y técnicas**

A cargo de Dr. José Luis Caivano, Dra. Ana Cravino, Dra. María Ledesma, Dra. Mabel López, Dra. Verónica Paiva, Mg. Julieta Perrotti Poggio, Dr. Matías Ruíz Díaz, Mg. Gabriela Sorda, Dra. Sonia Vidal Koppmann en el 2do cuatrimestre de 2023  
con una carga horaria de 15 hs.

Buenos Aires, Febrero de 2024



Secretaría de Investigación  
4º piso, Pabellón III, Ciudad Universitaria  
C1428EGA, CABA, Argentina  
54.11.5285.9310  
[si@fadu.uba.ar](mailto:si@fadu.uba.ar)  
[si.seminarios@fadu.uba.ar](mailto:si.seminarios@fadu.uba.ar)  
[www.fadu.uba.ar/investigacion](http://www.fadu.uba.ar/investigacion)



**Rita Molinos**  
Secretaria de Investigación



**David Dal Castello**  
Subsecretario de Investigación



## 2- FORMACION ACADEMICA

### Seminarios

Facultad de Arquitectura Diseño y Urbanismo, Universidad de la Republica.

#### INVESTIGACIÓN + POSGRADO

##### Seminario de Formación Docente I Coloquio Doctoral

**Profesores:** Conversatorio con Directores de Institutos + EUCD, FADU. Laura Alemán (IH), Laura Bozzo (IT), Pablo Ligrone (IETU), Carolina Poradosú (EUCD) y Daniella Urrutia (IP).

Leticia Mederos (Comisión Sectorial de Investigación Científica, Udelar) Laura Barreiro y Valentina Gómez (Agencia Nacional de Investigación e Innovación) Javier Fagundez (Servicio de Enseñanza de Posgrado y Educación Permanente, FADU, Udelar) Luis Contenti (Servicio de Investigación y Extensión, FADU, Udelar)

Claudia Lerena, Laura Bálsamo, Ana Gabriela Bonomi y Natalia Pérez (Biblioteca Central de FADU, Udelar)

**Fechas:** 24 al 27 de Julio de 2023 - Salón de Actos, FADU Sede Central

#### Objetivos:

La actividad tiene como objetivo fomentar y promover la formación de posgrado y la investigación entre docentes de la Institución.

El cuerpo central está constituido por el último coloquio de la presente edición del Doctorado de FADU -que se definió abrir a la comunidad académica de FADU como instancia formativa del sistema de posgrados-.



Se certifica que Martin Sorondo asistió al **Seminario de Formación Docente en Investigación y Posgrado** organizado por el Servicio de Enseñanza de Posgrado y Educación Permanente y el Servicio de Investigación y Extensión de la Facultad de Arquitectura, Diseño y Urbanismo - Udelar. El mismo se realizó entre los días 24 y 27 de julio en la sede central de FADU.

  
**Luis Contenti**  
Servicio de Investigación y Extensión  
FADU\_UDELAR

  
**Javier Fagúndez**  
Servicio de Enseñanza de Posgrado  
y Educación Permanente  
FADU\_UDELAR

  
**Marcelo Danza**  
Decano  
FADU\_UDELAR

JULIO 2023, MONTEVIDEO, URUGUAY

## 2- FORMACION ACADEMICA

### Seminarios

**Seminario Internacional Espacio Costero Urbano en Tensión, herramientas jurídicas para su planificación y gestión en zonas de riesgo alto.**

**Lugar :** Virtual-vía Zoom

**Fecha:** 10 y 11 de marzo de 2021.

**Profesores:** Dra. Safira de la Sala Derecho urbanístico y su evolución en clave de cambio climático. Dr. Camille Mialot (Francia) Erosión y normativa de ordenamiento territorial y cambio climático. Desafíos jurídicos del caso de Soulac-sur-Mer, Francia. Dr. Marcelo Cousillas Normativa ambiental de protección costera. Dra. Claudia Moroy Consultoría local: "Herramientas de planificación y gestión para el reordenamiento del suelo urbano costero en zonas de riesgo alto por Cambio y Variabilidad Climática (CVC) Dra. Melinda Maldonado (Argentina) La productividad del conflicto en el caso "Mendoza" en la Cuenca Matanza Riachuelo (Argentina). Del reclamo social al desbloqueo institucional. Dr. José Pedro Aranco (DINOT) Aplicación de normativa de ordenamiento territorial sobre la costa. Desafíos y oportunidades Taller de intercambio Conclusiones y cierre de la jornada Arq. Adriana Piperno - Ing. Juan Pablo Martínez Mapas de riesgo de inundación en ciudades costeras



Constancia y agradecimiento a

## MARTIN SORONDO

por su participación como asistente en el **Seminario Internacional "Espacio costero urbano en tensión: herramientas jurídicas para su planificación y gestión en zonas de riesgo alto"**, realizado los días 10 y 11 de marzo de 2021 en el marco de la elaboración del Plan Nacional de Adaptación al cambio climático en ciudades e infraestructuras (NAP Ciudades)

  
**Norbertino Suárez**  
Director Nacional de  
Ordenamiento Territorial

  
**Natalie Pareja**  
Directora Nacional de  
cambio climático

  
**Myrna Campoleoni**  
Consultora principal NAP Ciudades



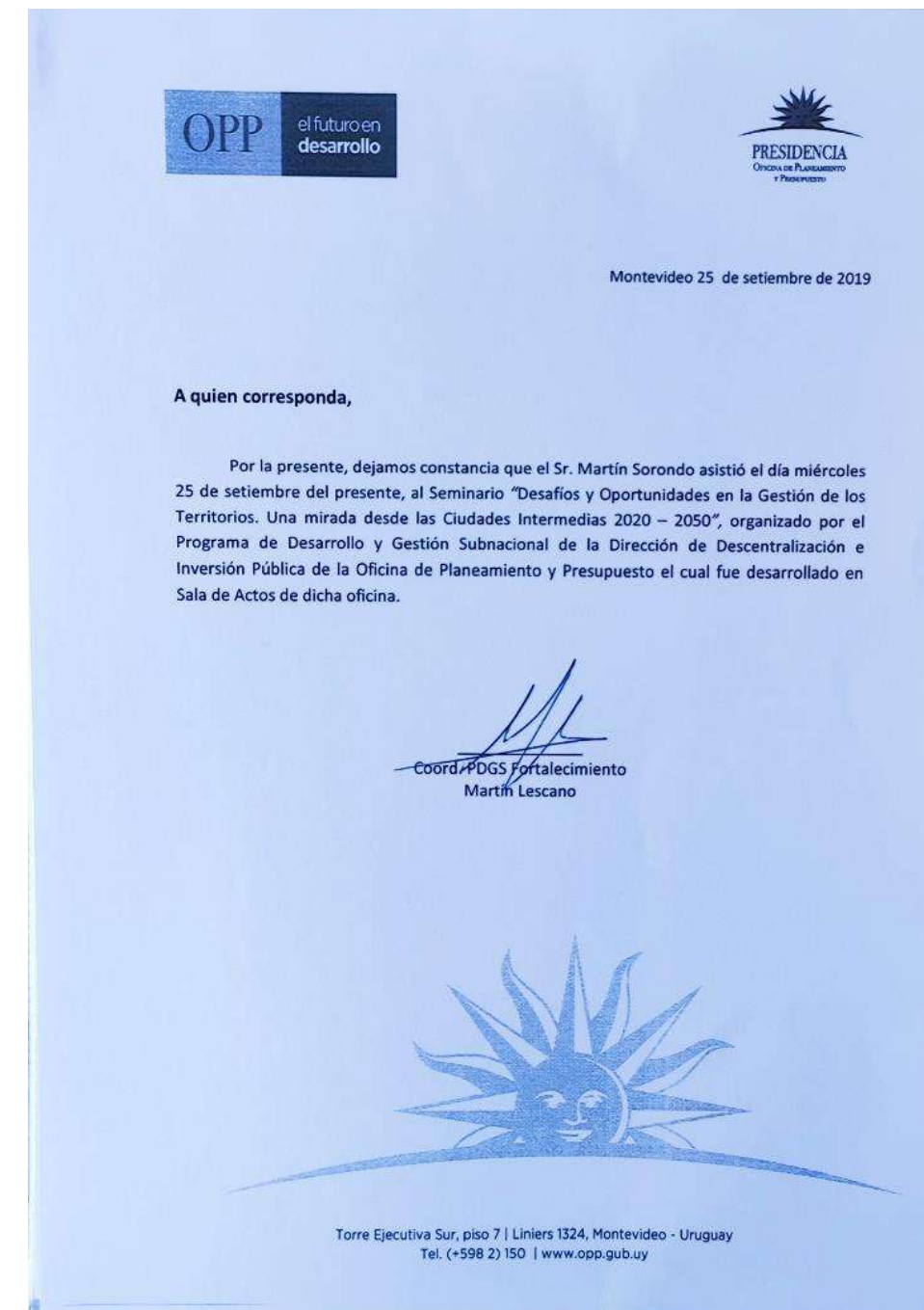
### Seminarios

**Seminario Desafíos y Oportunidades en la Gestión de los Territorios, una mirada desde las Ciudades Intermedias 2020-2050.**

**Lugar :** Torre Ejecutiva, Presidencia de la Republica, Uruguay.

**Fecha:** 25 de septiembre de 2019.

**Objetivos:** jornada de reflexión sobre el presente y futuro de las ciudades intermedias en Uruguay, con énfasis en la sostenibilidad financiera y los desafíos de la gestión, organizada por el Programa de Desarrollo y Gestión Subnacional de la Dirección de Descentralización e Inversión Pública.



## 2- FORMACION ACADEMICA

### Seminarios


#### Seminario Ciudades Emergentes Sostenibles. Del diagnóstico a la acción

**Lugar :** Intendencia de Montevideo.

**Fecha:** 20 de marzo de 2012..

**Exponentes:** Luis Bettencourt, Steffen Lehmann, Josef Zeininger.

**Tema:** Ciudades Emergentes y sostenibles, Cambio Climático y Ciudades, Gobernabilidad y Cambio Climático.



**Seminario de Ciudades Emergentes Sostenibles: Del diagnóstico a la acción**

Fecha: 20 mar 2012  
Horario: 9:30  
Ubicación: Montevideo, Uruguay

Repaso del estado de la Iniciativa de Ciudades Emergentes Sostenibles, y lecciones aprendidas de su implementación en Montevideo, Trujillo, Santa Ana, Goiânia y Puerto España.

Sesión de Cambio Climático y Ciudades, a cargo de tres renombrados urbanistas (Luis Bettencourt, Steffen Lehmann, y Josef Zeininger).

Sesión sobre Gobernabilidad y Cambio Climático, con presentaciones de los alcaldes de Bilbao (España), Rosario (Argentina) y Puebla (México).

Se certifica que el **Arq. MARTIN SORONDO COSIO** asistió al Seminario.

INTENDENCIA DE MONTEVIDEO-URUGUAY, 20 de marzo de 2012.

### Encuentro

#### Ciclo de Charlas sobre Intervenciones en el Patrimonio Construido, Experiencias y Reflexiones

**Lugar:** Sociedad de Arquitectos del Uruguay (SAU), Montevideo.

**Fecha:** septiembre 2, 9, 16, 17,23 y 30 de 2011.



**Ciclo de Charlas sobre Intervenciones en el Patrimonio Construido, Experiencias y Reflexiones**

Setiembre 2,9,16,17,23,30.  
Organizado por la Comisión Asesora de Patrimonio de SAU

**Participante**

**Arq. MARTIN SORONDO**

Arq. Ana Neco Varajdi  
Secretaría General

Dulio Amándola  
Presidente

Montevideo, 30 de septiembre de 2011

## 2- FORMACION ACADEMICA

### Seminarios

#### 10 mo. Seminario de Actualización: Oportunidades y tendencias de desarrollo de las infraestructuras logísticas de América Latina.

Programa de Capacitación de Transporte Urbano (PCTU).

**Lugar :** Salón Constantini. Centro Argentino de Ingenieros (CAI). Buenos Aires.

**Fecha:** 3 de junio de 2010.

**Exponentes:** José Enrique Pérez Fiaño (Advanced Logistic Group).

**Tema:** Análisis del papel de las infraestructuras en el desarrollo de la logística y el comercio exterior bajo el enfoque de la situación actual de los nodos de comercio y logística de América Latina, así como los proyectos y modelos de desarrollo de la infraestructura logística en la región.

### Seminarios

V Seminario Montevideo **Lugar :** Intendencia Municipal de Montevideo.

**Fecha:** 3 de marzo al 5 de abril de 2003.

**Organización:** Facultad de Arquitectura UdelaR, IMM, MVOTMA, MTOP, MIEMT.

**Tipo de participación:** Asistente a Ciclo de Conferencias.

**Tema:** propuestas para la ciudad en transformación. Vaciamientos / Extensiones.

**PCTU** Programa de Capacitación en Transporte Urbano

SECRETARÍA de TRANSPORTE  
MINISTERIO de PLANIFICACIÓN FEDERAL, INVERSIÓN PÚBLICA y SERVICIOS

Décimo Seminario de Actualización

**Oportunidades y tendencias de desarrollo de las infraestructuras logísticas en América Latina**

**José Enrique Pérez Fiaño**  
Advanced Logistic Group

Certifica que:

**MARTIN SORONDO COSIO**

Asistió a la jornada de capacitación.  
Buenos Aires, junio de 2010.

Jueves 03 de junio de 14 a 18 hs. - Salón Constantini, Centro Argentino de Ingenieros (CAI).  
Cerrito 1250, Ciudad de Buenos Aires

Análisis del papel de las infraestructuras en el desarrollo de la logística y el comercio exterior bajo el enfoque de la situación actual de los nodos de comercio y logística de América Latina, así como los proyectos y modelos de desarrollo de la infraestructura logística en la Región.

**PÉREZ FIAÑO, JOSÉ ENRIQUE:** Urbanista, Universidad Simón Bolívar, Caracas; Máster en Transporte, Universidad Simón Bolívar, Caracas; Doctor Ingeniero de Caminos, Canales y Puertos, Universidad Politécnica de Cataluña y Diplomado en Planificación y Gestión Urbana, Instituto Nacional de la Administración Pública de

**V SEMINARIO MONTEVIDEO** 23 MAR | 05 ABR | 03

talleres de proyecto urbano | propuestas para la ciudad en transformación | VACIAMIENTOS | EXTENSIONES

Martin Sorondo

ha participado como asistente a el Ciclo de Conferencias

en el **v seminario montevideo** propuestas para la ciudad en transformación - vaciamientos | extensiones desarrollado entre el 23 de marzo y el 5 de abril de 2003 y organizado por la Facultad de Arquitectura de la Universidad de la República, Intendencia Municipal de Montevideo, Ministerio de Vivienda Ordenamiento Territorial y Medio Ambiente, Ministerio de Transporte y Obras Públicas y Ministerio de Industria, Energía, Minería y Turismo.

Director Arq. Salvador Schelotto  
Decano de la Facultad de Arquitectura

Director Arq. Mariano Arana  
Intendente de Montevideo

Director Arq. Saul Irureta  
Ministro de Vivienda Ordenamiento Territorial y Medio Ambiente

Director Ing. Lucio Cáceres  
Ministro de Transporte y Obras Públicas

Director Dr. Pedro Bordaberry  
Ministro de Industria, Energía, Minería y Turismo

## 2- FORMACION ACADEMICA

### Congresos / conferencias / festivales

**Usina de innovación colectiva, 1er festival de Arquitectura, Diseño y Ciudad.**

**Lugar :** AFE, Estación central Montevideo

**Fecha:** 29 mayo al 1eri junio de 2019.

**Exponentes:** Talleres de la Fadu-UdelaR



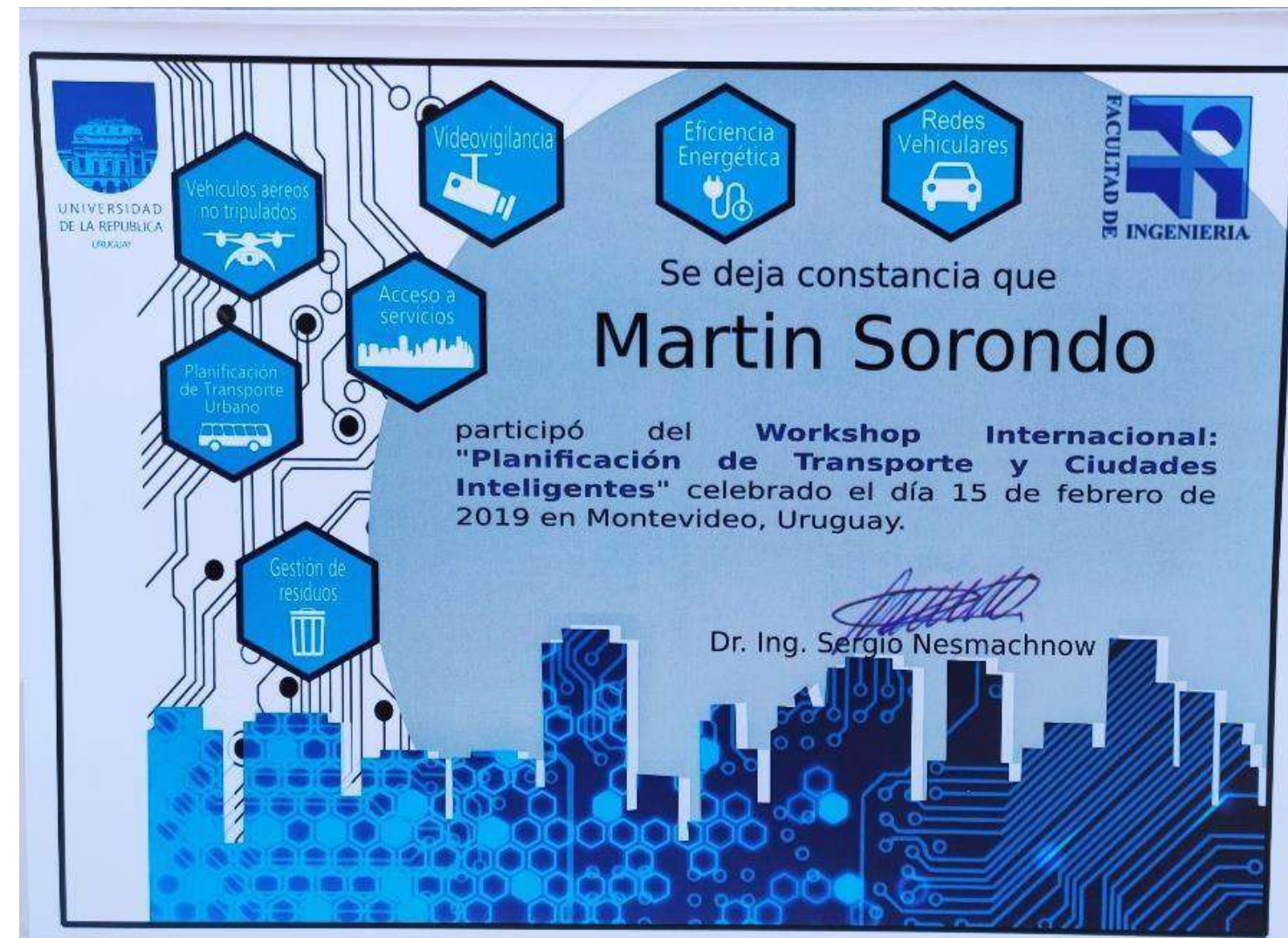
### Congresos / conferencias / festivales

**Workshop Internacional "Planificación del transporte y Ciudades Inteligentes".**

**Lugar :** Facultad d Ingenieria-UdelaR

**Fecha:** 15 de febrero de 2019.

Dr. Luis Hernández (Universidad de Valladolid), coordinador de CITIES, participó en la segunda edición del Workshop Internacional: "Planificación de Transporte y Ciudades Inteligentes" realizada el viernes 15 de febrero de 2019 en Montevideo, Uruguay. Luis Hernández dictó una ponencia/seminario sobre la temática "Microrredes eléctricas". Su participación fue apoyada por la red iberoamericana Ciudades Inteligentes Totalmente Integrales Eficientes y Sostenibles (CITIES) del Programa de Ciencia y Tecnología para el Desarrollo (CYTED), quienes también apoyaron al workshop. Los detalles del evento se pueden consultar en el sitio web <https://www.fing.edu.uy/eventos/WPTCI/>



## 2- FORMACION ACADEMICA

### Congresos / conferencias / festivales

#### Seminario Internacional “La venta Inmobiliaria Profesional”

Lugar : Cámara Inmobiliaria del Uruguay (CIU), Montevideo

Fecha: 1 y 2 de diciembre de 2014

Docente: Lic. Alfredo Lopez Saltieri



## 2- FORMACION ACADEMICA

### Congresos / conferencias / festivales

#### Urbanismo Tactico-Placemaking.

**Lugar :** Salon de Actos. Fadu-Udelar

**Fecha:** 29 de junio de 2018

Tema: Formamos parte de redes internacionales como Jane's Walk global, Placemaking (global y Latinoamerica), Civicwise (global y Argentina) y fundamos la red Corredor Sur (Montevideo, Porto Alegre y Bs As) junto con Translab.URB y FADU, Udelar.

#### Exponentes:

**TransLAB.URB** es un colectivo autónomo que trata sobre cuestiones acerca de las Ciudades, y en este contexto desarrolla proyectos en el campo de la experimentación y práctica en innovación social urbana, divididos en tres categorías:

Co-creación y Participación, Educación Urbanística y Activación Urbana.

Un grupo heterogéneo y transdisciplinario que utiliza herramientas y enfoques como Urbanismo Táctico, Placemaking, Acupuntura Urbana, Urbanismo Hacker, Sociología, Psicología, Pedagogía, Etnografías, Cartografías, y Mapeos. Actúa en la creación, mantenimiento y ampliación de redes distribuidas, con acciones locales y conexiones globales

**Urbanismo Vivo** es un equipo dinámico y multidisciplinario de consultoría urbana que busca potenciar el vínculo entre las personas y la ciudad desde una mirada local y humana.

Nuestro eje de acción se basa en enfoques y aproximaciones sensibles al territorio a través de la participación ciudadana mediante distintas metodologías inscritas en el marco del placemaking. A través de caminatas sensoriales, eventos culturales, talleres participativos, mapeos colectivos, y estrategias de urbanismo táctico, nuestros proyectos buscan conectar a la gente con el ambiente donde vive.

La intención es acercar la ciudad a las personas desde la perspectiva del urbanismo humanizado – entendido como aquel que surge desde las diferentes voces e iniciativas ciudadanas a diferencia de aquel impuesto por los técnicos de la planificación.

Estamos convencidos de que una ciudadanía activa mejora y potencia la calidad de vida urbana.



El curso de Proyecto Urbano Básico (PUB) del Taller Schelotto participo de esta experiencia Internacional.



#### MONTEVIDEO TÁCTICO



Montevideo Tactico fue un encuentro de intervenciones de placemaking en conjunto a estudiantes universitarios, donde se materializaron proyectos en distintos barrios de la capital uruguaya. El proyecto nace de la red Corredor Sur y fue organizado por el Taller Schelotto de FADU Udelar.

Se realizaron intervenciones para transformar el espacio público:

Intervención luminica en plaza España: una propuesta para activar el espacio público durante la noche y perturbar la oscuridad a través de cubos llenos de luz, pulseras luminosas, música y juegos.

Casa Nido: intervención en el parque donde se armaron, pintaron y colgaron de los árboles casas conformadas por de piezas de mdf, para dar refugio a las aves habitan la ciudad.

Gradas comunitarias: una experiencia junto a los vecinos de Villa García donde se ejecutaron gradas para el escenario comunitario del barrio utilizando palets y pintura.



#### FICHA

**Fecha:** Año 2018

**Lugar:** Montevideo, Uruguay

**Promovido por:** Corredor Sur, Taller Schelotto – FADU Udelar.

## 2- FORMACION ACADEMICA

### Congresos / conferencias / festivales

**Título:** Conflictos territoriales, desigualdad y modos colaborativos de producción de ciudad.

**Lugar de Celebración:** Facultad de Arquitectura-UdelaR.



**Fecha:** 18 de noviembre de 2015.

**Disertante:** David Harvey

**Título:** ¿Qué políticas públicas para cuales habitantes?

**Lugar de celebración:** Banco Central del Uruguay-Montevideo

**Fecha:** 18 de noviembre de 2015.



CONFERENCIA  
**NOV 18**  
MIÉRCOLES 19.00 HS  
SALÓN DE ACTOS FARQ





## 2- FORMACION ACADEMICA

### Congresos / conferencias / festivales

**Título:** Ciudades para la Gente”.

**Lugar de Celebración:** Facultad de Arquitectura – UdelaR.

**Fecha:** 14 de septiembre de 2015.

**Disertante:** Arq. Jan Gehl

El estudio Gehl , en blogs dedicados al urbanismo, la oficina ha desarrollado este tipo de actividades en muchas ciudades en Europa, Estados Unidos, Australia y recientemente en America Latina. Los mismos han tenido como consecuencia posterior el desarrollo de propuestas urbanísticas que propenden a una mejor distribución del espacio público en función de los usos (peatones, bicicletas, transporte automotor), de manera de estimular la vida urbana, el comercio, la actividad social y física, concretando el leit motiv (y título del último libro de Jan Gehl) *Ciudades para las personas*. Una de las intervenciones de referencia ha sido el rediseño de Times Square en Nueva York para facilitar la circulación y el estar de los peatones, el uso de formas más amigables de transporte como las bicicletas y el transporte público, desestimulando la preponderancia (y el uso) del automóvil (ver al respecto la página del Departamento de Transporte de Nueva York). Cabe también mencionar la película *La escala humana* producida en base a los trabajos del Estudio Gehl.

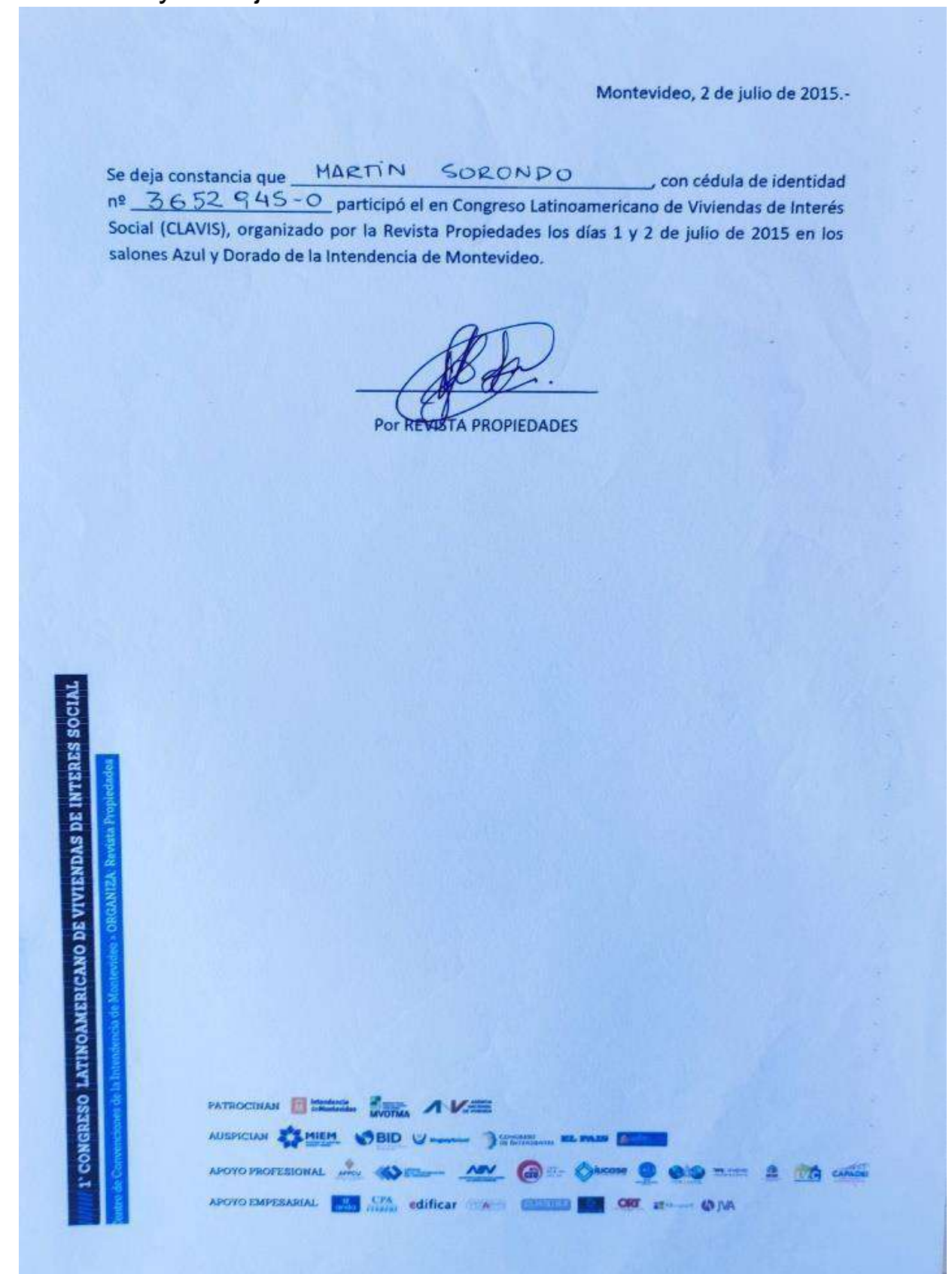


### Congresos / conferencias / festivales

**Título:** 1er Congreso Latinoamericano de Vivienda de Interés Social CLAVIS 2015.

**Lugar de Celebración:** Centro de Convenciones Intendencia de Montevideo.

**Fecha:** 1 y 2 de julio 2015.



## 2- FORMACION ACADEMICA

### Congresos / conferencias / festivales

Videoconferencia “Familia, Estado y Políticas Sociales desde la perspectiva de DDHH”.

**Lugar de celebración:** Maldonado.

**Fecha:** 3 de mayo de 2013.

**Temas:** Cercanías, Estrategia Nacional de Fortalecimiento de las Capacidades Familiares.

### Congresos / conferencias / festivales

**Título:** 1er Encuentro de Protagonistas Portuarios”

**Lugar de Celebración:** Radisson Victoria Plaza Hotel. Montevideo-Uruguay.

**Fecha:** 30 de agosto de 2011.

**Tipo de participación:** Asistente a Conferencias.



**Cercanías**  
Estrategia Nacional de Fortalecimiento de las Capacidades Familiares

Se deja constancia que.....**Martin..Sorondo..Cosio.....**participó de la videoconferencia “*Familia, Estado y políticas sociales desde la perspectiva de DDHH*” a cargo de Fernando Willat (Dirección Nacional de Derechos Humanos – MEC) y Mag. Soc. José Fernández, realizada el viernes 3 de mayo en el marco del Plan de Formación 2013.

Por Coordinación Unidad de Gestión Cercanías:

  
Marina Cal

  
Gustavo Machado

  
Valeria Gradin





**1er Encuentro Regional de Protagonistas Portuarios**  
30 de agosto de 2011

Mercosoft Consultores convoca al Primer Encuentro de las máximas autoridades portuarias de la región para dialogar sobre la “**complementariedad de los puertos**”

Declarado de Interés Nacional

**“La complementariedad de nuestros puertos”**

MINISTERIO DE TRANSPORTES Y OBRAS PÚBLICAS

Certificamos que el Arq. **MARTIN SORONDO COSIO** participó del “1er Encuentro Regional de Protagonistas Portuarios”

**Mario Alonso Illodo**  
Director Mercosoft Consultores

Mercosoft Consultores:

Avda. Uruguay 912 Of. 101  
tel. (598) 2908 0623/ 2902 7765 interno 26  
Montevideo - Uruguay

Riobamba 486 P8 B  
tel (0054) 911 3392 4888  
Capital Federal, Buenos aires - Argentina

[info@mercosoft.com](mailto:info@mercosoft.com) [www.mercosoft.com](http://www.mercosoft.com)

Mercosoft Consultores es una empresa de consultoría en negocios y marketing, responsable de una red de medios especializados con alcance mundial y distribución en América Latina, EEUU,

## 2- FORMACION ACADEMICA

### Congresos / conferencias / festivales

Titulo: Uruguay destino de Inversiones 2011”

Lugar de Celebración: Hotel Conrad, Punta del Este.

Fecha: sábado 2 de julio 2011.

### Congresos / conferencias / festivales

Titulo: Congreso Internacional Mundo Inmobiliario 2011

Lugar de Celebración: Radisson Victoria Plaza Hotel. Montevideo-Uruguay.

Fecha: del 30 de junio al 1ero. de julio 2011.

Tipo de participación: Asistente a Conferencias.

**1<sup>er</sup>**  
Ronda de Negocios

URUGUAY  
*Destino de Inversiones*  
**2011**

2 de Julio  
**CONRAD**  
Resort & Casino  
Punta del Este  
Uruguay

Certificamos que .....*Martín Sorondo*..... ha participado en la Primer Ronda de Negocios: Uruguay, Destino de Inversiones 2011, realizada en el Resort y Casino Conrad de Punta del Este, el día 2 de julio de 2011.

**SPONSOR GOLD**

**AUSPICIAR**

**APOYAN**

**AVENIDA**  
SERVICIOS FINANCIEROS

**EL OBSERVADOR**

**INFONEGOCIOS**

**ON24**  
www.on24.com.uy

**Montevideo COMM**

**LA CAPITAL** .com.uy

**UruguayNatural**  
Ministerio de Turismo y Deporte

**Uruguay XXI**  
PROYECTO DE INVERSIONES  
CORPORATIVAS

**FERRERE**

**Wolmer**

**AGUADA PARK**  
CENTRO DE CONVENCIONES  
PUNTA DEL ESTE

**HUGHES & HUGHES**  
ABOGADOS

**101.9 AZUL**

**93.5 AZUL**

**CORPORATIVA**  
contacto@corporativa.com.

GRUPO S-G

CONGRESO INTERNACIONAL INMOBILIARIO  
**Mundo Inmobiliario**

30 JUN-1 JUL 2011 • Radisson Victoria Plaza Hotel • Montevideo - Uruguay

CERTIFICACIÓN DE PARTICIPACIÓN DE:

**MARTIN SORONDO**

A LAS SIGUIENTES DISERTACIONES:  
Marketing inmobiliario, Inversiones en Uruguay, Segmentos atractivos del mercado, Inversión internacional, Desarrollos inmobiliarios exitosos, Las Ciudades en movimiento, Proyectos de inversión y el Impulso Departamental, Articulación público privadas, Vivienda y Planificación, Panorama económico, Cómo generar valor agregado en los negocios con creatividad.

Sr. Darío Sokolowski  
DIRECTOR  
Mundo Inmobiliario

Sr. Silvano J. Geler  
DIRECTOR  
Mundo Inmobiliario

## 2- FORMACION ACADEMICA

### Congresos / conferencias / festivales

**Título:** Urbeos Cities (Urban Evaluation Systems) para Análisis Comercial. Localización de Comercios y Servicios

**Lugar de Celebración:** Consejo Profesional de Arquitectura y Urbanismo (CPAU). Buenos Aires.

**Fecha:** 14 de diciembre de 2010.

**Tipo de participación:** Asistente a Conferencias.

### Congresos / conferencias / festivales

**Título:** Urbeos.Cities (Urban Evaluation Systems) para estudio de Mercado y Clientes Potenciales.

**Lugar de Celebración:** Consejo Profesional de Arquitectura y Urbanismo (CPAU). Buenos Aires.

**Fecha:** 15 de noviembre de 2010.

**Tipo de participación:** Asistente a Conferencias.



## 2- FORMACION ACADEMICA

### Congresos / conferencias / festivales

**Título:** Podemos Más. Programa de mejora continua de la actividad de Ferias y Congresos.

**Lugar de Celebración:** Predio de La Rural. Buenos Aires.

**Fecha:** 30 de septiembre de 2010.

**Tipo de participación:** Asistente a Conferencias.

# PODEMOS MÁS

Programa de mejora continua de la actividad de ferias y congresos de La Rural

La Rural certifica la asistencia de **MARTIN SORONDO COSIO** a la jornada de capacitación, realizada en nuestro predio el 30 de septiembre de 2010.

### Agenda

- La Rural y su inserción:  
Características generales del predio, reglamentaciones y normativas vigentes
- Unificación de criterios en la prestación de servicios:  
Estándares de calidad en la construcción de stands, desafíos y metas
- Ronda de mejoras continuas:  
Intercambio de propuestas e inquietudes



Jueves 30 de septiembre | 8.30hs | Sala Ceibo de La Rural - Juncal 4431  
Rogamos confirmar asistencia: [rsvp@larural.com.ar](mailto:rsvp@larural.com.ar) | 4777-5553

### Congresos / conferencias / festivales

**Título:** Comunicación y Poder en la Sociedad Red.

**Lugar de Celebración:** Fundación OSDE, Buenos Aires – Argentina.

**Fecha:** 28 de junio de 2010.

**Tipo de participación:** Asistente a Conferencias.

Grupo OSDE • OSDE Binario • Binaria Seguros • Urgencias 436-1111 • Interturis



AGENDA | DIRECCIÓN ACADÉMICA | ESPACIO DE ARTE | MEDICINA | REVISTA TODAVÍA | SOCIEDAD Y CULTURA

Ciclo de conferencias: Pensando el mundo contemporáneo. 1ra. conferencia: Comunicación y poder en la sociedad red

### Disertante

**Manuel Castells**  
Sociólogo. Uno de los referentes internacionales más reconocidos en el estudio de la sociedad de la información. Autor, entre otras publicaciones, de la famosa trilogía *La era de la información*. Actualmente es miembro del Governing Board del European Institute of Technology, de la Unión Europea.

Fundación OSDE certifica la asistencia del Arq. MARTIN SORONDO COSIO, Ciudad Autónoma de Buenos Aires, 28 de junio de 2010.

## 2- FORMACION ACADEMICA

### Otras actividades de formación realizadas


#### Instituto Escuela Nacional de Bellas Artes-UdelaR

Licenciatura en Fotografía: reproducción de set, reflejos urbanos.



#### Instituto Escuela Nacional de Bellas Artes-UdelaR

Talleres de expresión plástica: resignificación de la imagen

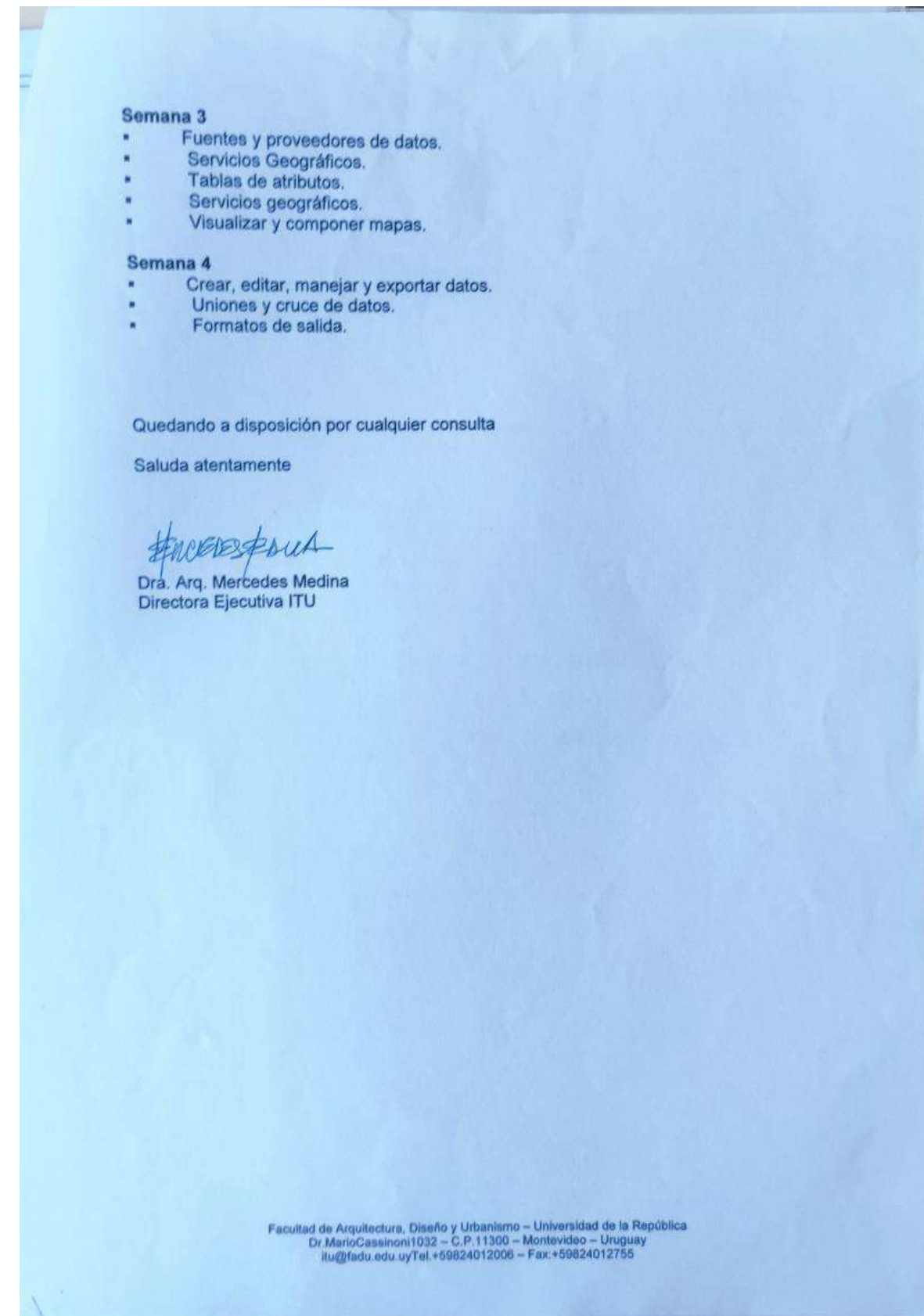
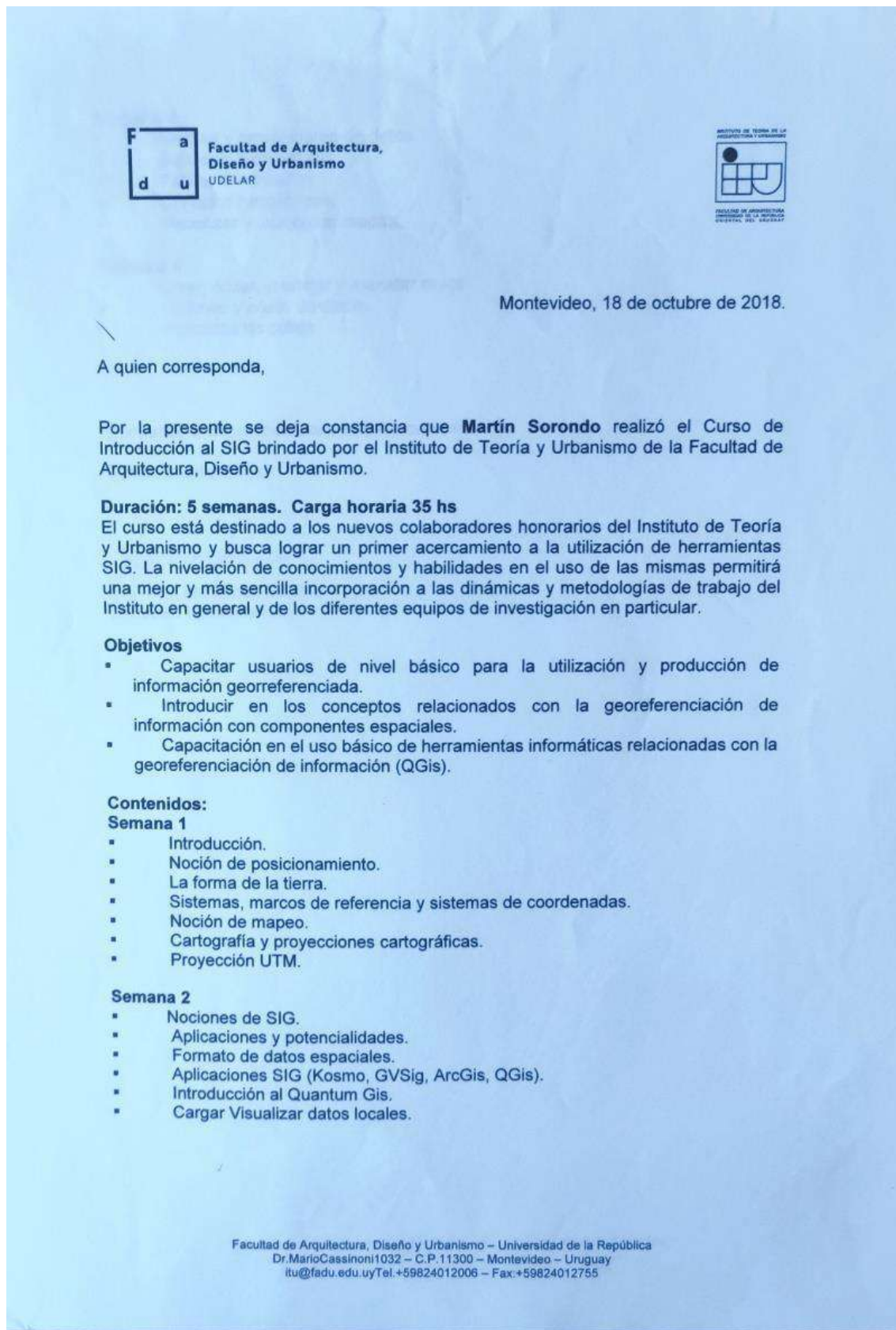


## 2- FORMACION ACADEMICA

### Otras actividades de formación realizadas

#### Informática

Introducción al Sistema de Información Geográfica (SIG):  
Instituto de Teoría y Urbanismo (ITU), Facultad de Arquitectura  
Diseño y Urbanismo (FADU) Udelar,  
octubre de 2018.



## 2- FORMACION ACADEMICA

### Otras actividades de formación realizadas

#### Informática

Capacitación en Sistema de Información territorial (SIT-DINOT):  
Dirección Nacional de Ordenamiento Territorial (DINOT) MVOTMA,  
julio de 2015.



### Otras actividades de formación realizadas

#### Informática

Sistema Información Geográfica (SIG).  
Capacitación Instituto Nacional de Estadística (INE),  
2017.





## 2- FORMACION ACADEMICA

### Otras actividades de formación realizadas

#### Diseño Arquitectónico (CAD)

Autodesk AutoCAD 2000 2D,  
Cursado en Taller de Diseño Digital, Montevideo-Uruguay (2000).



### Otras actividades de formación realizadas

#### Diseño Arquitectónico (CAD)

3D Studio Max,  
Cursado en Taller de Diseño Digital, Montevideo - Uruguay (2007).



## 2- FORMACION ACADEMICA

### Otras actividades de formación realizadas

#### Edición de imágenes / Diseño grafico (CAD)

Adobe Photoshop y Adobe Illustrator:

Taller de Informática, agosto-sep. 2019.



## 2- FORMACION ACADEMICA

### Otras actividades de formación realizadas

#### Idiomas

Ingles 3 años

Instituto Cultural Anglo Uruguayo,  
Paysandú- Uruguay.

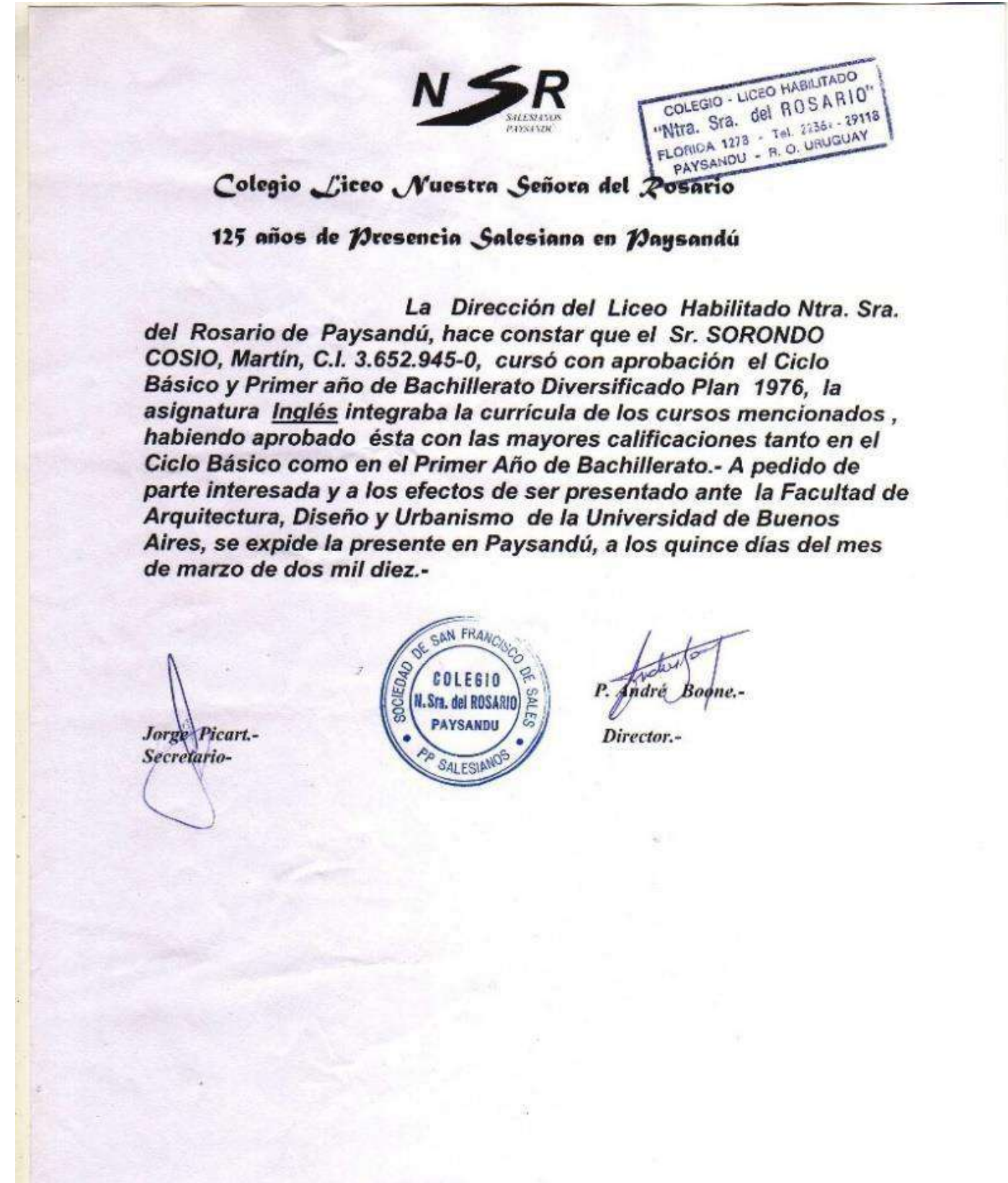


### Otras actividades de formación realizadas

#### Idiomas

Ingles 4 años

Colegio y Liceo Nuestra Señora del Rosario-  
Paysandú- Uruguay



---

Martin Sorondo Cosio

## ARQUITECTO - URBANISTA

Av. Rondeau 1679 apto 1302 / Montevideo

mscosio71@gmail.com

---

### 3- ACTIVIDAD DOCENTE

#### - Cargos desempeñados:

- Cargos universitarios
- Cargos no universitarios
- Evaluaciones

#### - Actividades de enseñanza

- Cursos universitarios de grado y posgrado dictados
- Material didáctico
- Otras actividades como docente

#### - Actividades de investigación

- Participación en proyectos de investigación

#### - Actividades de extensión universitaria y relacionamiento con el medio

#### - Difusión de actividades académicas

- Publicaciones
- Presentación de trabajos en congresos y actividades como conferenciaste
- Premios y/o distinciones académicas recibidas
- Otras formas de actividad creativa documentada

### 3- ACTIVIDAD DOCENTE

## Cargos desempeñados

## Cargos Universitarios: Fadu-UdelaR



RRHH - Sueldos y Personal

Universidad de la República - Facultad Arquitectura Diseño y Urbanismo

Carrera Funcional

SORONDO COSIO, MARTIN - Documento: 36529450

N° CARGO	DENOMINACIÓN	CATEGORÍA	ESC/SUB	CARRERA	CARÁCTER	FORMA DE ACCESO	GRADO	HORAS
6572	Asistente	Docente	G.0.01	Docente	Interino	Llamado aspirantes	2	12
INSTITUCIONAL: 26.003.023.01 - IP - Perfil Proyecto de Arquitectura y Urbanismo		PARTIDA PRESUPUESTAL: 311310101 - DRAPA - PRESUPUESTO PERMANENTE						
MOVIMIENTO	ÓRGANO EMISOR	N° RESOLUCIÓN	FECHA RESOL.	N° EXPEDIENTE	FECHA DESDE	FECHA HASTA	HORAS	PORCENT. PART. PRESUPUESTAL
Modificación de Cargo - Traslado Interno	Consejo Facultad	19	11/10/23	030103-000138-23	01/11/23			311310101
Prórroga en el Cargo	Consejo Facultad	61	13/03/24	031650-000027-24	01/04/24	31/03/25		311310101
Extensión Horaria Docente	Consejo Facultad	63	17/04/24	031650-000111-24	01/05/24	05/06/24	12-20	311210100
Licencia Con Goce de Sueldo	Personal	1	31/05/24	030107-000168-24	18/06/24	27/06/24		
Fecha: 8/8/2024 Hora: 07:33:09								

RRHH - Sueldos y Personal, Versión 02.024.01, Copyright  
SistInfo - Sistemas Informáticos srl © 2008 www.sistinfo.com.uy

1 de 3



RRHH - Sueldos y Personal

Universidad de la República - Facultad Arquitectura Diseño y Urbanismo

Carrera Funcional

SORONDO COSIO, MARTIN - Documento: 36529450

N° CARGO	DENOMINACIÓN	CATEGORÍA	ESC/SUB	CARRERA	CARÁCTER	FORMA DE ACCESO	GRADO	HORAS
8826	Ayudante	Docente	G.0.01	Docente	Contratado	Designación directa	1	18
INSTITUCIONAL: 26.003.017 - PROYECTOS / CONVENIOS / EVENTOS		PARTIDA PRESUPUESTAL: 353023142 - MVOTMA-Sistema Urbano Nacional						
MOVIMIENTO	ÓRGANO EMISOR	N° RESOLUCIÓN	FECHA RESOL.	N° EXPEDIENTE	FECHA DESDE	FECHA HASTA	HORAS	PORCENT. PART. PRESUPUESTAL
Modificación de Cargo - Cambio	Consejo Facultad	200	09/12/15	031600-007847-15	23/12/15	18/07/17		353023142
Designación (Docente)	Consejo Facultad	200	09/12/15	031600-007847-15	23/12/15	22/06/16		353023142
Extensión Horaria Docente	Consejo Facultad	55	27/04/16	031600-001902-16	01/03/16	30/04/16	18-29	311210100
Fecha: 8/8/2024 Hora: 07:33:09								
INSTITUCIONAL: 26.003.005.08 - TALLER SCHELOTTO		PARTIDA PRESUPUESTAL: 1 - Sin remuneración						
MOVIMIENTO	ÓRGANO EMISOR	N° RESOLUCIÓN	FECHA RESOL.	N° EXPEDIENTE	FECHA DESDE	FECHA HASTA	HORAS	PORCENT. PART. PRESUPUESTAL
Modificación de Cargo - Cambio	Consejo Facultad	43	27/08/14	031610-000533-14	15/09/14			1
Designación (Actividad Docente)	Consejo Facultad	43	27/08/14	031610-000533-14	15/09/14	14/09/16		1
Fecha: 8/8/2024 Hora: 07:33:09								
INSTITUCIONAL: 26.003.004 - INSTITUTO DE TEORIA Y URBANISMO - ITU		PARTIDA PRESUPUESTAL: 1 - Sin remuneración						
MOVIMIENTO	ÓRGANO EMISOR	N° RESOLUCIÓN	FECHA RESOL.	N° EXPEDIENTE	FECHA DESDE	FECHA HASTA	HORAS	PORCENT. PART. PRESUPUESTAL
Designación (Actividad Docente)	Consejo Facultad	82	13/08/14	031610-000891-14	02/09/14	01/09/16		1
Fecha: 8/8/2024 Hora: 07:33:09								
INSTITUCIONAL: 26.003.004 - INSTITUTO DE TEORIA Y URBANISMO - ITU		PARTIDA PRESUPUESTAL: 1 - Sin remuneración						
MOVIMIENTO	ÓRGANO EMISOR	N° RESOLUCIÓN	FECHA RESOL.	N° EXPEDIENTE	FECHA DESDE	FECHA HASTA	HORAS	PORCENT. PART. PRESUPUESTAL
Designación (Actividad Docente)	Consejo Facultad	82	13/08/14	031610-000891-14	02/09/14	01/09/16		1
Fecha: 8/8/2024 Hora: 07:33:09								

RRHH - Sueldos y Personal, Versión 02.024.01, Copyright  
SistInfo - Sistemas Informáticos srl © 2008 www.sistinfo.com.uy

3 de 3



RRHH - Sueldos y Personal

Universidad de la República - Facultad Arquitectura Diseño y Urbanismo

Carrera Funcional

SORONDO COSIO, MARTIN - Documento: 36529450

Cese Definitivo de RED.HOR.DOC.	Consejo Facultad	45	11/08/21	030107-501261-21	31/07/21			311310101
---------------------------------	------------------	----	----------	------------------	----------	--	--	-----------

N° CARGO	DENOMINACIÓN	CATEGORÍA	ESC/SUB	CARRERA	CARÁCTER	FORMA DE ACCESO	GRADO	HORAS
8878	Ayudante	Docente	G.0.06	Asimilado a Docer	Interino	Llamado aspirantes	1	19
INSTITUCIONAL: 26.003.017 - PROYECTOS / CONVENIOS / EVENTOS		PARTIDA PRESUPUESTAL: 315310200 - ESPACIO INTERDISCIPLINARIO						
MOVIMIENTO	ÓRGANO EMISOR	N° RESOLUCIÓN	FECHA RESOL.	N° EXPEDIENTE	FECHA DESDE	FECHA HASTA	HORAS	PORCENT. PART. PRESUPUESTAL
Modificación de Cargo - Cambio	Consejo Facultad	21	31/08/16	031600-006803-16	29/09/16	30/06/20		315310200
Designación (Docente)	Consejo Facultad	21	31/08/16	031600-006803-16	29/09/16	31/12/16		315310200
Prórroga en el Cargo	Consejo Facultad	121	07/12/16	031600-009850-16	01/01/17	07/06/17		315310200
Prórroga en el Cargo	Consejo Facultad	82	12/07/17	031600-003246-17	08/06/17	07/06/18		315310200
Prórroga en el Cargo	Consejo Facultad	84	30/05/18	031600-005188-18	08/06/18	31/12/18		315310200
Reducción Horaria Docente	Consejo Facultad	121	07/12/16	031600-009850-16	01/01/17	07/06/17	19-15	315310200
Prórroga de RED.HOR.DOC.	Consejo Facultad	82	12/07/17	031600-003246-17	08/06/17	07/06/18		315310200
Prórroga de RED.HOR.DOC.	Consejo Facultad	84	30/05/18	031600-005188-18	08/06/18	31/12/18		315310200
Fecha: 8/8/2024 Hora: 07:33:09								

N° CARGO	DENOMINACIÓN	CATEGORÍA	ESC/SUB	CARRERA	CARÁCTER	FORMA DE ACCESO	GRADO	HORAS
8025	Ayudante	Docente	G.0.06	Asimilado a Docer	Contratado	Designación directa	1	10
INSTITUCIONAL: 26.003.005.08 - TALLER SCHELOTTO		PARTIDA PRESUPUESTAL: 311310101 - DRAPA - PRESUPUESTO PERMANENTE						
MOVIMIENTO	ÓRGANO EMISOR	N° RESOLUCIÓN	FECHA RESOL.	N° EXPEDIENTE	FECHA DESDE	FECHA HASTA	HORAS	PORCENT. PART. PRESUPUESTAL
Modificación de Cargo - Cambio	Consejo Facultad	8	26/07/17	031600-003916-17	01/08/17	23/04/19		311310101
Designación (Docente)	Consejo Facultad	8	26/07/17	031600-003916-17	01/08/17	31/03/18		311310101
Prórroga en el Cargo	Consejo Facultad	117	18/04/18	031600-004406-18	01/04/18	31/07/18		311310101
Cese en el Cargo - Cese por motivos regl	Consejo Facultad	44	02/05/18	031600-004668-18		06/05/18		311310101
Extensión Horaria Docente	Decano	1	15/12/17	031600-010666-17	01/12/17	31/03/18	10-15	310110100
Fecha: 8/8/2024 Hora: 07:33:09								

RRHH - Sueldos y Personal, Versión 02.024.01, Copyright  
SistInfo - Sistemas Informáticos srl © 2008 www.sistinfo.com.uy

2 de 3



UNIVERSIDAD DE LA REPÚBLICA - FACULTAD ARQUITECTURA DISEÑO Y URBANISMO

Se certifica que:

Apellidos y Nombres	C. Identidad	Ingreso Adm. Pública	Ingreso UdelaR	Ingreso Docencia
SORONDO COSIO, MARTIN	36529450	17/12/2012	23/12/2015	23/12/2015

Revista en este servicio en el/ los siguiente/s cargo/s de categoría Docente:

Denominación - Carrera	Organizativa
Asistente Docente	26.003.023.01 IP - Perfil Proyecto de Arquitectura y Urbanismo

N° Cargo	Escalafón y Subescalafón	Grado	Horas	Carácter	Forma Acceso al Cargo	Periodo Vigencia	Causal de Baja
6572	G.0.01	2	12:00	Interino	Llamado aspirantes	07/05/18 - 31/03/25	Cese de interinato

Licencias extraordinarias:

Nombre Concepto	Periodo
Licencia Con Goce de Sueldo	18/06/24 - 27/06/24

Observaciones:

Fecha
8 / 8 / 2024

Firma y Sello  
Sección Personal  
Ana Laura Ardid  
Administrativo II  
Departamento Personal Docente  
FADU

### 3- ACTIVIDAD DOCENTE

#### Cargos desempeñados

#### Cargos Universitarios: UTU-ANEP



#### INFORME ANUAL DE DIRECCIÓN 2020

(01/03/20 - 28/02/21)

#### ÁREA: 735D DISEÑO ASISTIDO

RADICACION: ANEXO SARANDI  
CÓDIGO DE LA REPARTICIÓN: 10111 RESPONSABLE: GABRIELA CAST  
NOMBRE Y APELLIDO: SORONDO COSIO, MARTIN  
CÉDULA DE IDENTIDAD: 3652945-0

#### ASIG: 1117 DISEÑO ASISTIDO

Periodo por el cual se informa: 04/09/20 - 01/02/21

Número de horas que debió cumplir funciones: 138,000

Número de horas que cumplió funciones: 132,000

Total de inasistencias que no inciden para el cálculo de la actividad computada (en hs): 3,000

Total de inasistencias que afectan la actividad computada (en hs): 3,000

Juicio concreto: 92 ( NOVENTA Y DOS )

#### JUICIO PARA CALIFICAR LA APTITUD DOCENTE

##### 1. Aptitud y preparación para el desempeño de sus funciones

Docente que demuestra interés en su tarea.

##### 2. Iniciativa e inquietudes para el mejoramiento del servicio

Adecuadas

##### 3. Disposición para el trabajo de la Institución

Correcto.

##### 4. Aporte al desarrollo de la comunidad educativa

Lo hizo desde el aula.

##### 5. Asiduidad y puntualidad

Muy buenas

##### 6. Relaciones humanas

Excelente.

##### 7. Interés y preocupación por los problemas de los alumnos y trato con los mismos

Acorde al perfil de sus educandos.

##### 8. Trabajo técnico de investigación o de complementación educativa

No presentó.

##### 9. Contribución en la formación de futuros docentes

Docente en UDELAR.

##### 10. Integración de tribunales examinadores y reuniones de evaluación

Concurrió cada vez que fue convocado.

##### 11. Colaboración en el aporte realizado por el centro docente para la inserción en el medio social

Normal.

##### 12. Documentación docente

Al día.

##### 13. Sanciones disciplinarias

Se desconocen.



#### INFORME ANUAL DE DIRECCIÓN 2020

(01/03/20 - 28/02/21)

#### ÁREA: 735D DISEÑO ASISTIDO

RADICACION: ANEXO SARANDI  
CÓDIGO DE LA REPARTICIÓN: 10111 RESPONSABLE: GABRIELA CAST  
NOMBRE Y APELLIDO: SORONDO COSIO, MARTIN  
CÉDULA DE IDENTIDAD: 3652945-0

#### 14. Existencia de procedimiento sumarial

Se desconoce.

#### 15. Documentos y Cert. de cursos y trabajos presentados agregados al informe


No presentó.

#### Observaciones:

### 3- ACTIVIDAD DOCENTE

#### Cargos desempeñados

Cargos No Universitarios: SIN-ANII




**Martin Sorondo Cosio**  
Magister Arquitecto

Mis CV'S

- Inicio
- Datos Generales +
- Formación +
- Actuación Profesional +
- Producción +
- Evaluaciones +
- RRHH +
- Otros datos relevantes +
- Información adicional
- Compartir información
- Tablas de referencia +
- Terminos y Condiciones

#### MI CVUY



WEB  
PDF  
Copiar URL


#### CV Academico

PUBLICO

Última actualización de datos:  
16/04/2024 15:32

Configurar mi CV

#### Novedades



Instructivo para la importación de metadatos bibliográficos desde Crossref

Ver todas las novedades

#### Últimas actualizaciones

Abordajes con perspectiva de genero en trabajos de estudiantes Produccion/Bibliografica	16/04/2024 Nuevo	>
--	---------------------	---

### 3- ACTIVIDAD DOCENTE

#### Actividades de enseñanza

Cursos universitarios de grado y posgrado dictados: Fadu-UdelaR

2023-Docente de Proyecto Urbano Básico (PUB), Taller Schelotto, .Fadu-UdelaR

#### 1er Semestre: Complejo Habitacional Bulevar Artigas

##### PROPUESTA

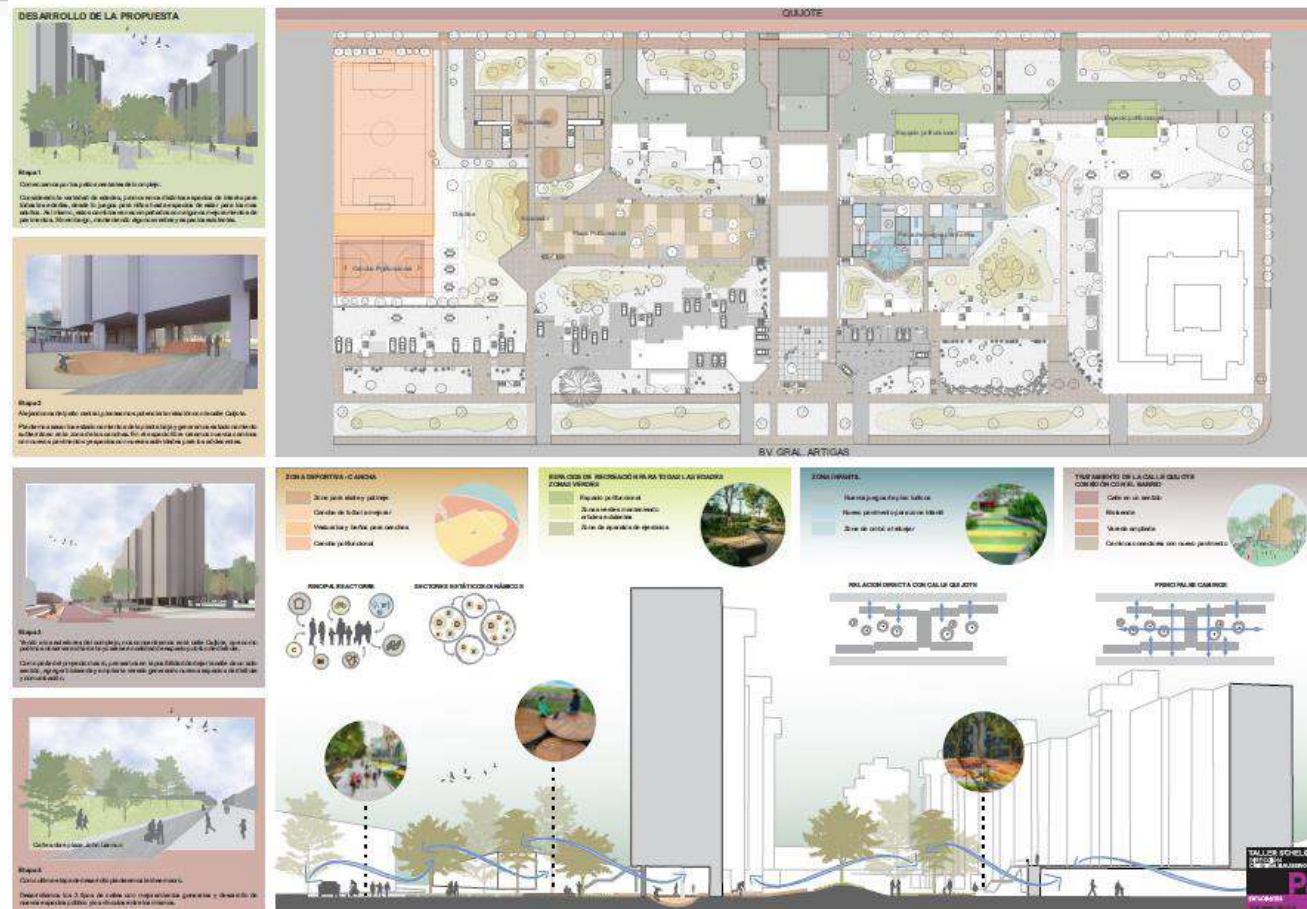
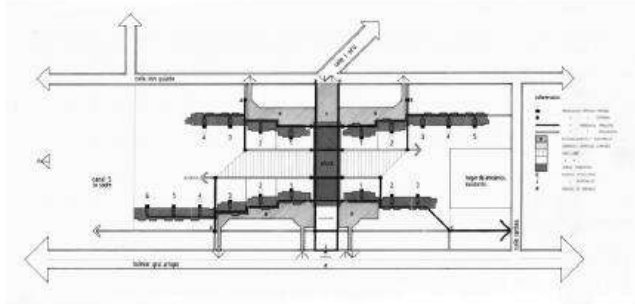
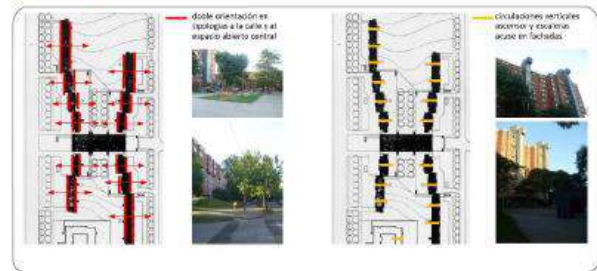
##### COMPLEJO HABITACIONAL BULEVAR ARTIGAS (CHBA)

A partir de una lectura de la ciudad de Montevideo y algunos de sus entornos particulares se proyectaremos un espacio urbano de pequeña y mediana escala demandado por los vecinos del CHBA.

Nos vincularemos con sus habitantes para conocer, discutir, intercambiar, co-proyectar en su territorio. Se trabajará en varias escalas articuladas entre sí. Partiremos de un abordaje de escala barrial, situando el sitio de proyecto en el contexto urbano, proyectaremos un espacio público-privado concreto y culminaremos con un evento en ese espacio.

La propuesta integrará a nuestro trabajo docentes de la Licenciatura en Diseño de Comunicación Visual y a la Licenciatura en Paisaje y Espacio Público. Se generará un espacio de reflexión crítica y generación de ideas, que podrán derivar en un proyecto.

Participaremos junto a los vecinos del CHBA de actividades de intercambio para conocer sus intereses



#### Actividades de enseñanza

Cursos universitarios de grado y posgrado dictados: Fadu-UdelaR

2023-Docente de Proyecto Urbano Básico (PUB), Taller Schelotto, .Fadu-UdelaR

#### 2do Semestre: Balneario Lagomar, declarado Patrimonio Histórico Nacional el trazado urbano y los espacios públicos. Arq. Román Fresnedo Siri




Fig. 1: Plano Original del Balneario Lagomar. Fecha de aprobación: 5 de enero de 1923. Nº de registro: 7542.





### 3- ACTIVIDAD DOCENTE

#### Actividades de enseñanza

**Cursos universitarios de grado y posgrado dictados:** Fadu-UdelaR

2022-Docente de Proyecto Edificio Avanzado(PEA), Taller Schelotto, Fadu-UdelaR

**1er Semestre:** Edificio de Viviendas en Ciudad Vieja



#### PROGRAMA

*habitar/ trabajar /abastecerse / salud / esparcimiento  
Comercio de proximidad / servicios públicos /  
circuitos biológicos / agricultura urbana*

#### UNIDADES DOMÉSTICAS

La reflexión sobre la domesticidad y los espacios habitables pos pandemia, desafía las capacidades de la vivienda contemporánea. El trabajo, los cuidados, la salud, el ocio, la educación, y la superposición de gran variedad de actividades demandan una adecuada respuesta del actual espacio doméstico y de sus extensiones y conexiones a los territorios comunes. En este sentido se propone:

- + Espacio doméstico: 60% del espacio habitable.
- + Espacio productivo: 10 % del espacio doméstico . Se propone incorporar espacio destinado al uso productivo en un 10% de las viviendas, un espacio polivalente de apropiación.
- + Espacios de extensión, interacción y aire: terrazas, balcones, patios
- + Variedad tipológica adaptable a las diversas agrupaciones humanas.
- + Flexibilidad: desjerarquización espacial, posibilidades de crecimiento, subdivisión, cambio de uso.

#### ESPACIOS COMUNES

- Áreas de uso de la comunidad, fuera de las unidades domésticas:
- + 20% del espacio habitable propuesto
  - + Zonas abiertas tratadas de uso común: parque, plaza, huerta urbana.
  - + Servicios comunitarios: centro comunal, espacios para cuidados, servicios comunes (lavaderos, cocinas colectivas, parrilleros).
- Áreas de uso a escala barrial:
- + 20% del espacio habitable propuesto
  - + Comercio de cercanías
  - + Centro barrial, cultural, deportivo.
  - + Circuito gastronómico, de ocio.

#### SERVICIOS E INSTALACIONES

- + Estacionamientos: 30 unidades para coches de 25 m<sup>2</sup>.
- + Instalaciones electromecánicas: 5 % del espacio habitable propuesto
- + Circulaciones: 15% del total propuesto

\*Las dimensiones son orientativas

### 3- ACTIVIDAD DOCENTE

#### Actividades de enseñanza

Cursos universitarios de grado y posgrado dictados: Fadu-UdelaR

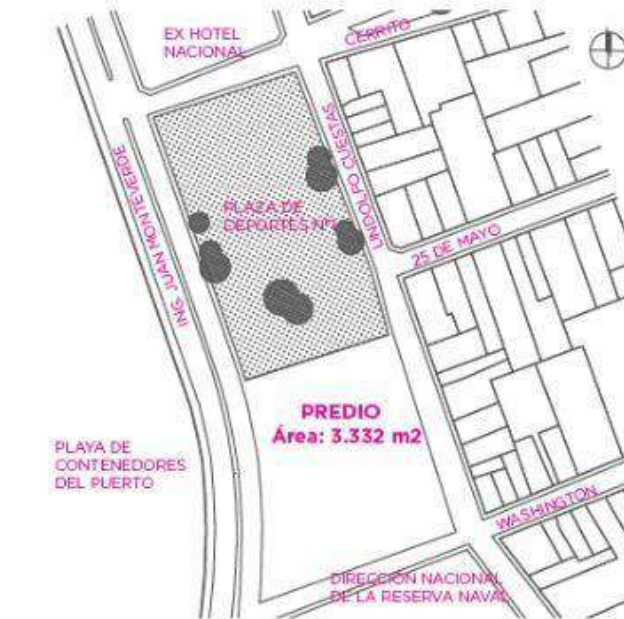
2022-Docente de Proyecto Edificio Avanzado(PEA), Taller Schelotto, Fadu-UdelaR

Edificio de Viviendas en Ciudad Vieja

#### EL PREDIO



#### EL PREDIO



### 3- ACTIVIDAD DOCENTE

#### Actividades de enseñanza

Cursos universitarios de grado y posgrado dictados: Fadu-UdelaR

2022-Docente de Proyecto Edificio Básico (PEB), Taller Schelotto, Fadu-UdelaR

2do Semestre: CAIF en Barrio Don Bosco



#### PROPUESTA

##### CENTRO DE ATENCIÓN A LA INFANCIA Y LA FAMILIA (CAIF) *Cuidados + educación inicial*

La pandemia y el actual escenario de pospandemia han puesto de relieve, de forma inédita, la importancia de los cuidados para la sostenibilidad de la vida. Las agendas actuales de debate y formulación de conocimiento que se sitúan en torno al sostén cotidiano de la vida humana se expresan en términos de cuidados e interdependencia. Pese a ello, a la hora de establecer la lista de actividades consideradas como esenciales, éstas no han sido priorizadas, agudizando las desigualdades de género(s) y socioeconómicas.

Los cuidados asumen distintas características y definiciones según el ciclo de vida de las personas. Desde la dimensión material es de vital importancia contemplar la necesidad de contar con entornos y espacios que favorezcan las condiciones de cuidado, aprendizaje y protección de los derechos de las personas. En el caso de la primera infancia, muchas son las estrategias que las familias llevan adelante para asumir las responsabilidades del cuidado.

En Uruguay el Plan de Centros de Atención a la Infancia y la Familia | CAIF, implementado desde 1988, constituye una política pública intersectorial de alianza entre el Estado, Organizaciones de la Sociedad Civil e Intendencias municipales que incluyen a todos los departamentos del país.

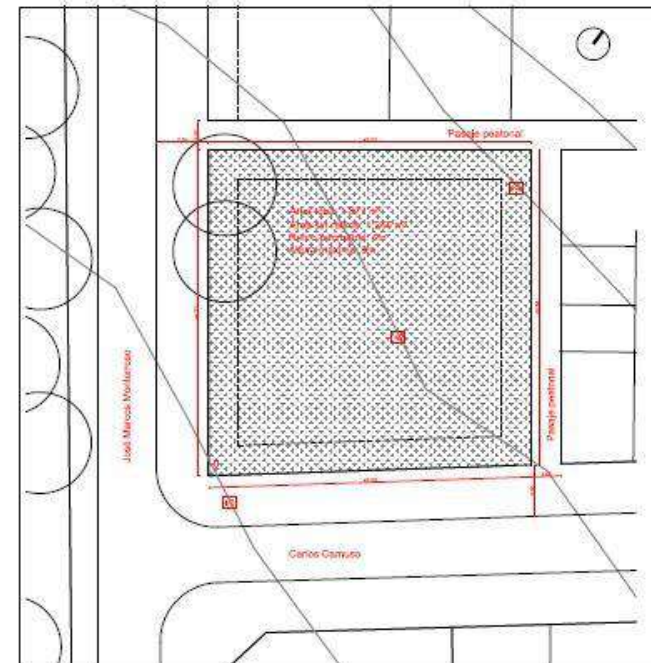
Desde su estrategia programática, el Plan CAIF se presenta como una propuesta sobre cuidados y educación de niños de 0 a 3 años, desde un enfoque y modalidad de atención integral que incluye a las familias contemplando sus diversidades. Desde estos centros socioeducativos para la primera infancia se busca garantizar la protección y promoción de los Derechos de los niños priorizando el acceso de aquellos que provienen de familias en situación de pobreza y/o vulnerabilidad social.



#### PREDIO



MARCO NORMATIVO  
Área total: 1.877 m<sup>2</sup>  
Área sin retiros: 1.246 m<sup>2</sup>  
Retiro perimetral: 4m  
Altura máxima: 9m



#### UBIACIÓN



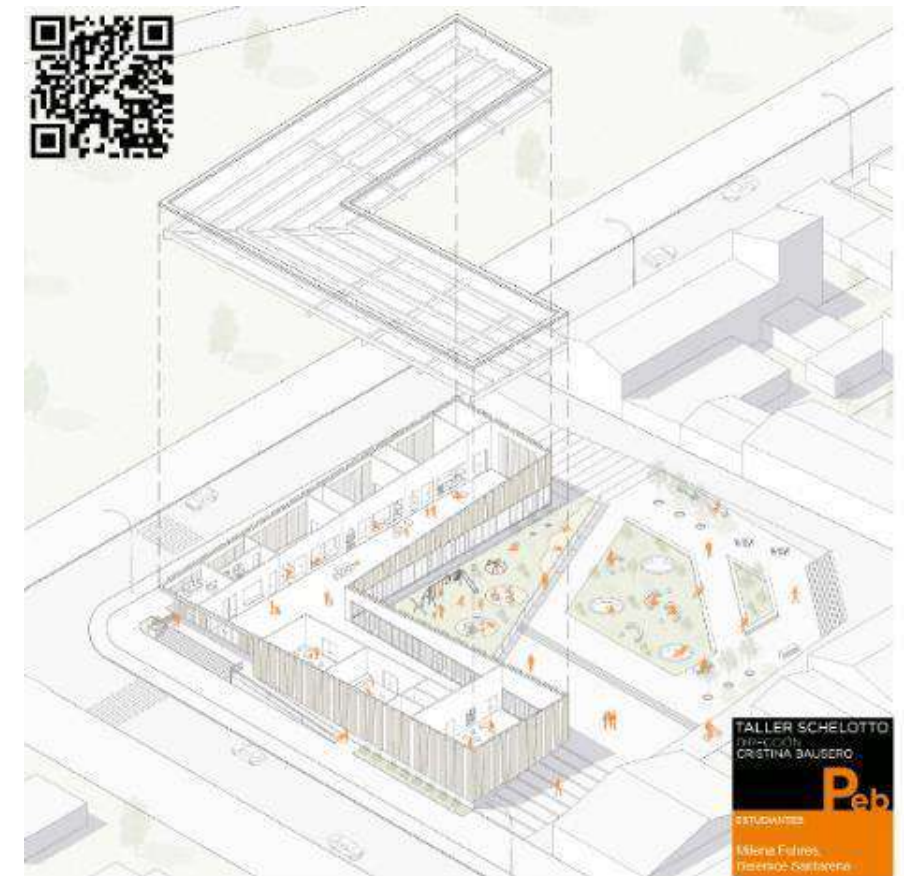
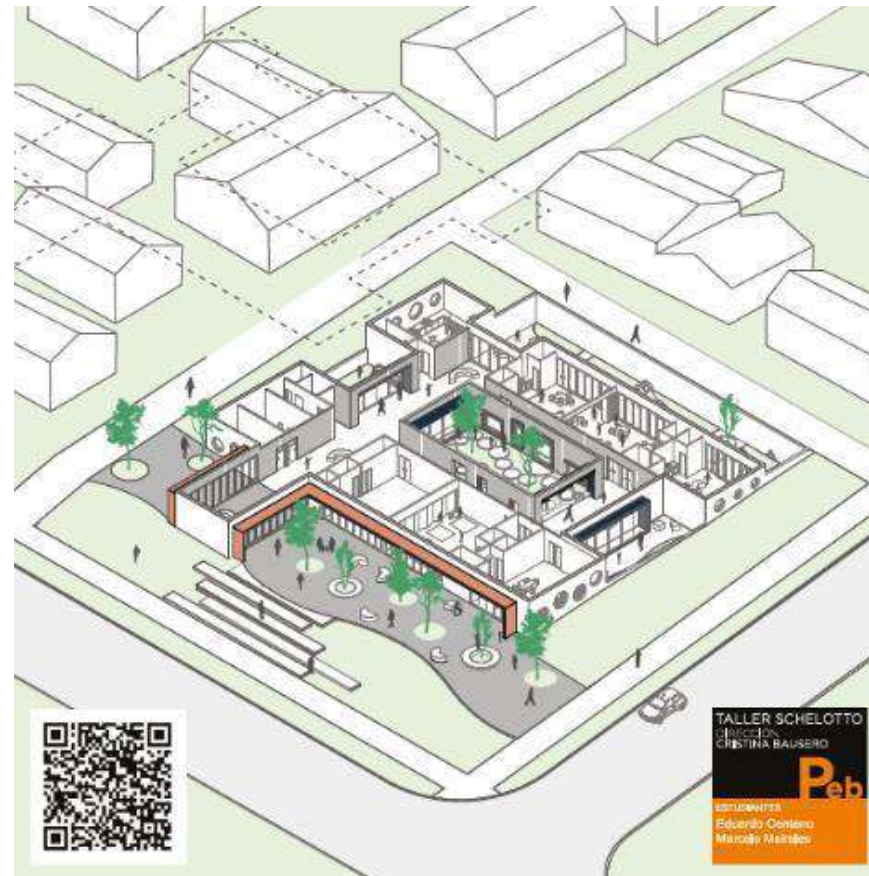
### 3- ACTIVIDAD DOCENTE

#### Actividades de enseñanza

**Cursos universitarios de grado y posgrado dictados:** Fadu-UdelaR

2022-Docente de Proyecto Edificio Básico (PEB), Taller Schelotto, Fadu-UdelaR

**2do Semestre:** CAIF en Barrio Don Bosco



### 3- ACTIVIDAD DOCENTE

#### Actividades de enseñanza

Cursos universitarios de grado y posgrado dictados: Fadu-UdelaR

2021-2019-Docente de Proyecto Urbano Avanzado (PUA), Taller Schelotto, .Fadu-UdelaR

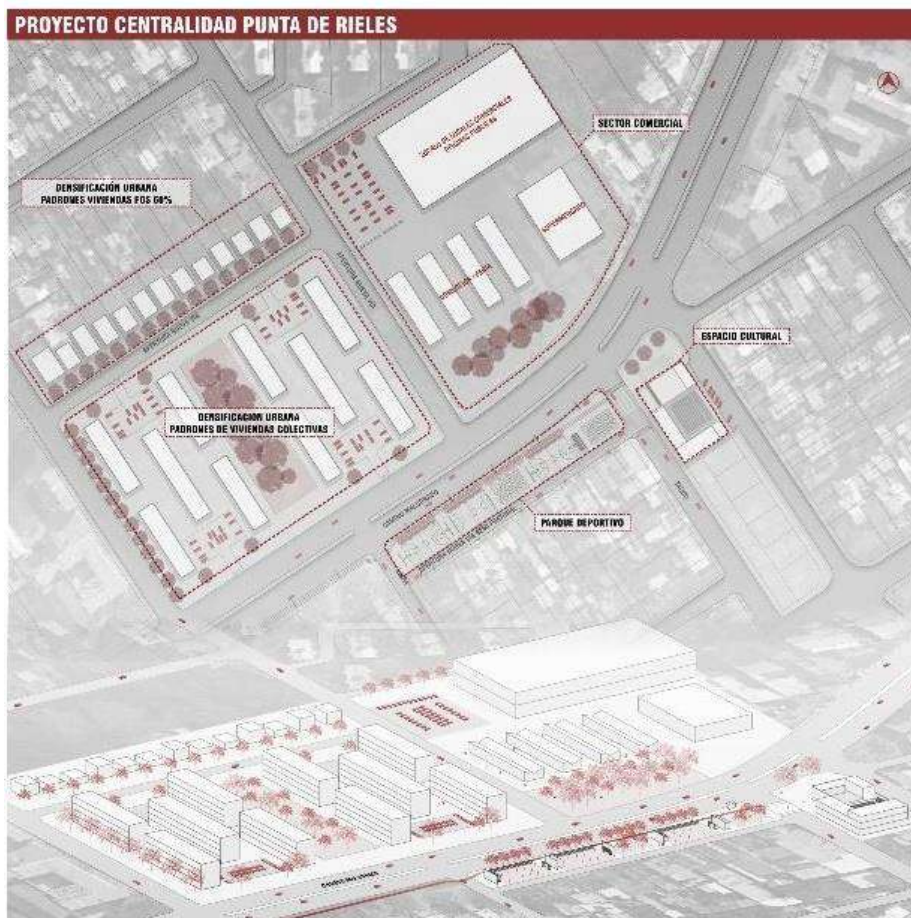
S1



S2



#### Planificación y proyecto en cuencas urbanas críticas / MVD



#### Cuenca Urbana / SAO PAULO

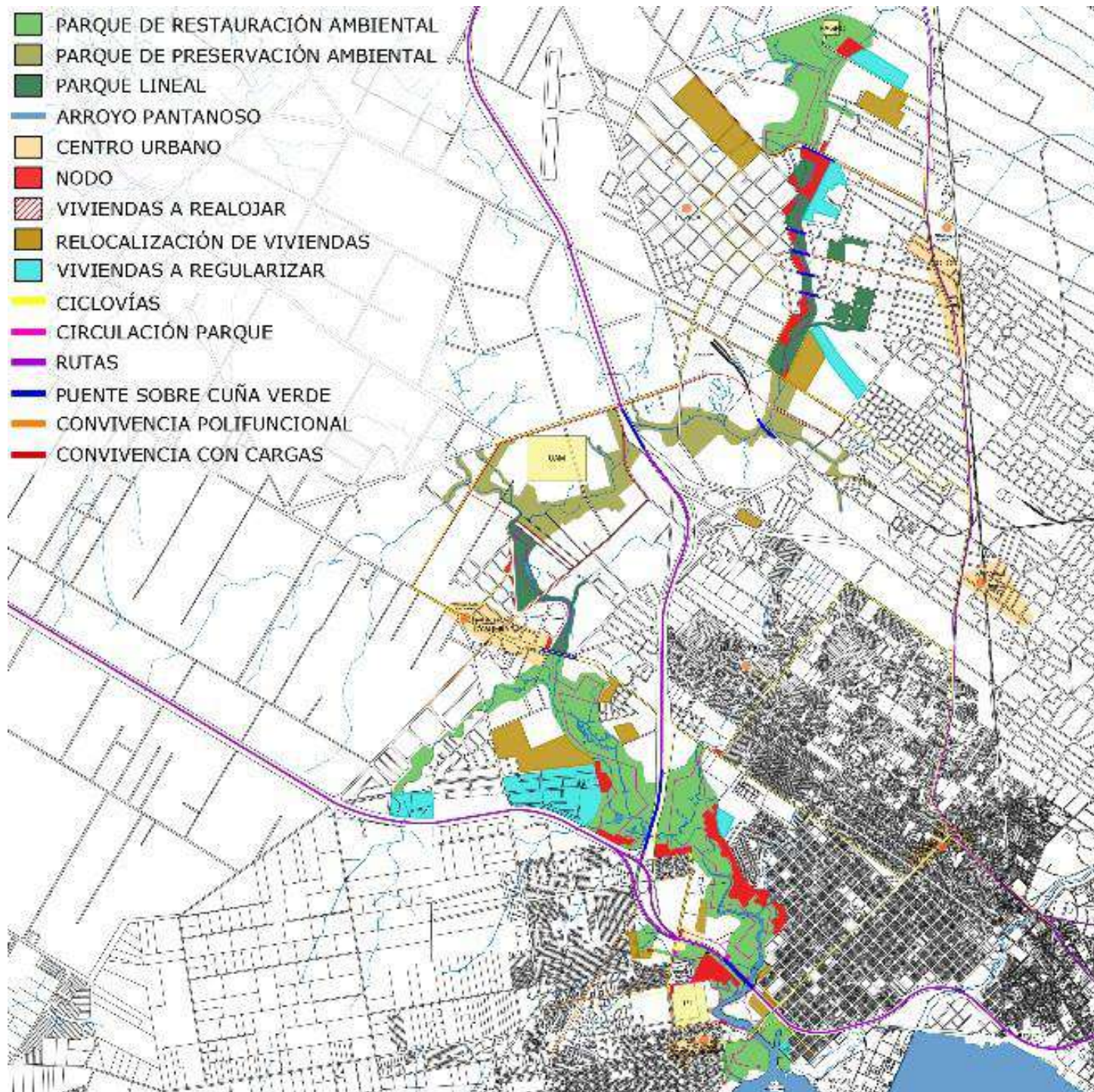


### 3- ACTIVIDAD DOCENTE

#### Actividades de enseñanza

Cursos universitarios de grado y posgrado dictados: Fadu-UdelaR

2021-2019-Docente de Proyecto Urbano Avanzado (PUA), Taller Schelotto, Fadu-UdelaR




### 3- ACTIVIDAD DOCENTE

#### Actividades de enseñanza

Cursos universitarios de grado y posgrado dictados: Fadu-UdelaR

2018-2015-Docente de Proyecto Urbano Básico (PUB), Taller Schelotto, Fadu-UdelaR



**CO-URBANO – El Proyecto Urbano en la escala local**

### 3- ACTIVIDAD DOCENTE

#### Actividades de enseñanza

Cursos universitarios de grado y posgrado dictados: Fadu-UdelaR

2018-2015-Docente de Proyecto Urbano Básico (PUB), Taller Schelotto, Fadu-UdelaR



08:30 — Llega Rete con Pallets

— Entre compañeros se bajan y se van acomodando los pallets

09:30 — Vecinos comienzan a acercarse al lugar con sus propias herramientas

10:30 — Se clavan los pallets de a módulos de dos para su manipulación

11:30 — Se colocan de dos módulos para armar la estructura y pintarla

12:30 — Se realizan entrevistas en video a vecinos para conocer su opinión

13:30 — Se les da el uso a la estructura y se comenta al respecto de la actividad

14:30


Referencia para la cantidad de pallets

**Urbanismo táctico** son intervenciones que permiten experimentar un cambio en la ciudad por un período determinado de tiempo para tener una aproximación del **impacto** que generaría si se ejecutara de forma permanente, por la forma en que crecen los espacios en la ciudad, buscan generar un cambio a largo plazo con acciones a corto plazo.

Frente a la **necesidad** de la población se buscaron soluciones a partir de intervenciones con materiales de bajo costo y rápida implementación.

Se contó con la **participación** de los propios vecinos quienes llegaron al lugar con sus propias herramientas para vivir la experiencia.

Con distintas herramientas y/o estrategias se buscó generar espacios reutilizables, rehabilitables.



Se resalta la notoria participación de los vecinos, que no sólo se acercaron a trabajar junto con nosotros, sino que también pusieron a disposición sus propias herramientas, demostrando las ganas y el compromiso de parte de ellos, que se fueron enterando de la actividad gracias a la difusión que se llevó a cabo durante los días previos a la intervención gracias a los vecinos de la zona.

De la experiencia vivida y de las entrevistas, se ha llegado a las siguientes conclusiones:

Fue una experiencia muy productiva, desde la difusión hasta la actividad misma, donde los vecinos se vieron incluidos y se sintieron parte de la propuesta, ya que por ejemplo el grupo de adultos mayores de la zona fue autoconvocado a participar y demostraron a través de sus palabras su mayor agradecimiento ya que, en sus propias palabras, "se está haciendo algo por la gente del barrio".

Se resaltó de manera muy positiva la colaboración entre jóvenes y adultos mayores fomentando así la inclusión y el cooperativismo entre distintas franjas etarias para lograr un cometido único y que tiene como finalidad el uso de todas las personas, no sólo enfocado a una franja de edades en particular, demuestra así haber sido una actividad inclusiva además de participativa, y por lo tanto de gran impacto para el barrio, dejando como aprendizaje lo que puede llegar a lograrse trabajando en conjunto y de manera económica, para posibles futuras actividades.

También hubieron comentarios negativos, con proyección a futuro, de parte de una de las vecinas, quien nos dijo que es una lástima que se lo van a robar todo aún cuando los propios vecinos participaron de la propuesta, esto demuestra que aunque se haya pensado el método de gestión para generar en las personas el sentimiento de apropiación de las gradas a través de la participación e integración, puede que no sea suficiente y debería de pensarse de que otra manera podría evitarse el hurto de equipamientos que son para uso de todos los vecinos y que son para mejorar la habitabilidad de los espacios públicos.



### 3- ACTIVIDAD DOCENTE

#### Actividades de enseñanza

**Cursos universitarios de grado y posgrado dictados:** Fadu-UdelaR

2018-2015-Docente de Proyecto Urbano Básico (PUB), Taller Schelotto, Fadu-UdelaR

**Urbanismo Táctico:** Estación Pedales



ENTRE LOS PRESENTES SORTEAREMOS UNA BICI

**Estación pedales**

**SÁBADO 17 de NOVIEMBRE**

RAMBLA GRAN BRETAÑA  
(frente al Templo Inglés)  
de 9 a 13 hs

(Si llueve se pasa para el Domingo 18)

DEVOLVEMOS A LA  
COMUNIDAD BICIS EN DESUSO

VENÍ

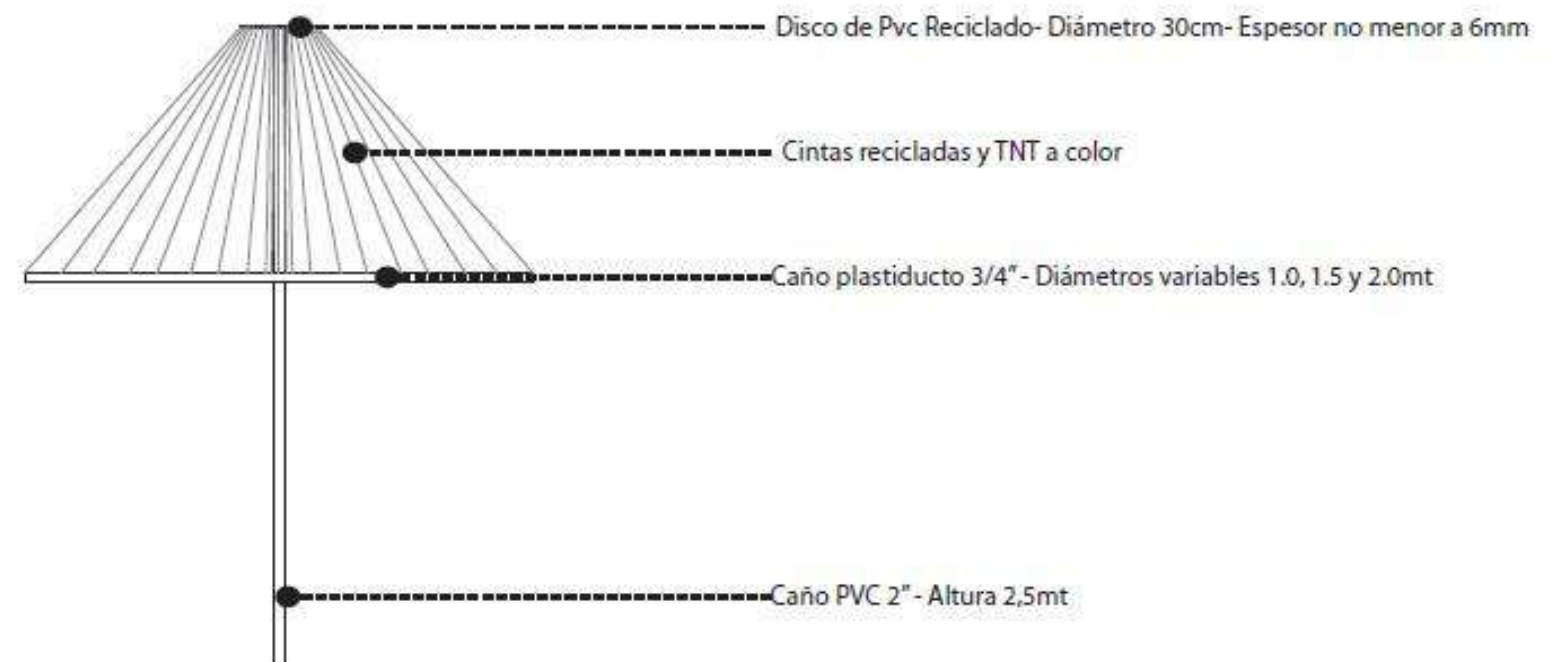
COLABORÁ

ARREGLÁ UNA BICI

Y TE PODÉS LLEVAR UNA!

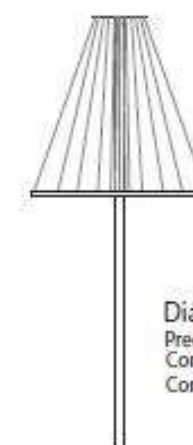
 @estacionpedales2018

 estacionpedales



#### Referencia de Precios:

- Caño Plastiducto 3/4" x 100mt: \$ 1500 iva inc
- Caño PVC 1,8mm x 50mm x 3,0mt: \$ 190 iva inc
- Caño PVC 3,2mm x 50mm x 3,0mt: \$ 230 iva inc
- Unión Estriada 3/4: \$ 35 iva inc
- TNT XM2: \$ 15 iva inc.



Diámetro 1.0MT  
Precio estimado:  
Con caño de 1,8mm: \$300  
Con caño de 3,2mm: \$340



Diámetro 1.5MT  
Precio estimado:  
Con caño de 1,8mm: \$345  
Con caño de 3,2mm: \$385



Diámetro 2.0MT  
Precio estimado:  
Con caño de 1,8mm: \$375  
Con caño de 3,2mm: \$415





### 3- ACTIVIDAD DOCENTE

#### Actividades de enseñanza

Cursos universitarios de grado y posgrado dictados: Fadu-UdelaR

2018-2015-Docente de Proyecto Urbano Básico (PUB), Taller Schelotto, Fadu-UdelaR

Urbanismo Táctico: Presupuesto Participativo Plaza alma de amigos

<p>ESPACIO DE ESPERA PEATONAL    ESPACIO LÚDICO ILUMINARIAS    MURALES PAPELERAS</p>   <p>Escuela 89-118 / Algarrobo - Pavimento</p>  	<p><b>MATERIALIDAD</b></p> <p><b>ÁREA / PRECIO</b></p> <p><b>TEXTURA / COLOR</b></p> <p><b>DADOS / JUEGOS DE NIÑOS</b> DIDÁCTICO REFUGIO DESCANSO</p> <p>Altura 1,5 mts. Área 12 mts/2</p>	<p><b>IMPLANTACIÓN / DEMOLICIÓN</b> Retiro de Piezas / Retiro de Capa Vegetal/ Reperfilación del Terreno</p> <p><b>HORMIGÓN / PAVIMENTO</b> Pavimento Green Block / Bancos / Dados Juegos de Niños/ Columnas Iluminación/ Rampa Discapacitado/</p> <p><b>ALBAÑILERÍA</b> Papeleras de Herrería / Pinturas / Cordonetas /</p> <p><b>TOTAL APROXIMADO</b> \$ 3.500.000</p> <p><b>PRESUPUESTO PARTICIPATIVO 2018</b></p>  <p>ESCUELA 98/118 </p> <p><b>PLAZA "ALMA DE AMIGOS"</b></p>	<p>ESPACIO DE ESPERA PEATONAL    ESPACIO LÚDICO ILUMINARIAS    MURALES PAPELERAS</p>   <p>Escuela 89-118 / Algarrobo - Pavimento</p>  	<p><b>MATERIALIDAD</b></p> <p><b>ÁREA / PRECIO</b></p> <p><b>TEXTURA / COLOR</b></p> <p><b>DADOS / JUEGOS DE NIÑOS</b> DIDÁCTICO REFUGIO DESCANSO</p> <p>Altura 1,5 mts. Área 12 mts/2</p>	<p><b>IMPLANTACIÓN / DEMOLICIÓN</b> Retiro de Piezas / Retiro de Capa Vegetal/ Reperfilación del Terreno</p> <p><b>HORMIGÓN / PAVIMENTO</b> Pavimento Green Block / Bancos / Dados Juegos de Niños/ Columnas Iluminación/ Rampa Discapacitado/</p> <p><b>ALBAÑILERÍA</b> Papeleras de Herrería / Pinturas / Cordonetas /</p> <p><b>TOTAL APROXIMADO</b> \$ 3.500.000</p> <p><b>PRESUPUESTO PARTICIPATIVO 2018</b></p>  <p>ESCUELA 98/118 </p> <p><b>PLAZA "ALMA DE AMIGOS"</b></p>
---	--	---	---	--	---

### 3- ACTIVIDAD DOCENTE

#### Actividades de enseñanza

Cursos universitarios de grado y posgrado dictados: Fadu-UdelaR

2018-2015-Docente de Proyecto Urbano Básico (PUB), Taller Schelotto, Fadu-UdelaR

Urbanismo Táctico: Presupuesto Participativo Plaza alma de amigos

**PUB**  
PLAZA ALMA DE AMIGOS  
ESCUELA 99/10

Diagrama de ubicación  
Lugar de la plaza  
Lugar de la escuela  
Lugar de la iglesia  
Lugar de la casa de la cultura  
Lugar de la casa de los vecinos  
Lugar de la casa de los amigos  
Lugar de la casa de los vecinos  
Lugar de la casa de los amigos

PLANTA PROPUESTA INTEGRAL  
ES 00000

PLAZA  
ESCUOLA

La intención es dividir el muro en partes y trabajar en etapas ya que el presupuesto mínimo será invertido en pinturas: blanca para "limpiar" lo existente, y colores a utilizar. Por tanto, se se logrará abarcar todo el largo del muro, sobre todo, el de Gobernador Viana, pero nos brinda la posibilidad de comenzar a "dejar huella" y seguir en otras instancias.



PLANTA PROPUESTA PRESUPUESTO PARTICIPATIVO  
ES 00000

ESTADO  
OBJETIVO  
Mec



### 3- ACTIVIDAD DOCENTE

#### Actividades de enseñanza

Cursos universitarios de grado y posgrado dictados: Fadu-UdelaR

2022-Docente de la Licenciatura Diseño en Comunicación Visual (LDCV), Fadu-UdelaR

1er Semestre: Activismo grafico inclusivo



DCV  
UNO

Tema: Activismo gráfico  
desde el diseño inclusivo

1

Proyecto principal  
Entrega: lunes 20 de  
junio, 18.30 hrs

Ejercicios de  
inmersión (cortos)  
comienzan y terminan  
en clase

Productos  
intermedios

3

Conversatorios

Conversatorio 1: 9M.  
Activismo gráfico.  
Fecha: 09 de marzo  
19.00 hrs.

Invitados: colectivo  
Ruido @ruidouy;  
Colectivo habitadas  
@colectivohabitas; y  
EFD @efddiversas.  
Modera: Betiana Cuadra

Conversatorio 2:  
Fecha: 30 de marzo  
19.00 hrs.

Conversatorio 3:  
Fecha: 04 de mayo  
19.00 hrs.

Diseño de Comunicación  
Visual 1 • Nocturno



### 3- ACTIVIDAD DOCENTE

#### Actividades de enseñanza

**Cursos universitarios de grado y posgrado dictados:** Fadu-UdelaR

2022-Docente de la Licenciatura Diseño en Comunicación Visual (LDCV), Fadu-UdelaR

**2do Semestre:** Trabajo para Feria Ideas Mas: diseño tótems, señalética y afiche.

## Contenidos del curso


### Lenguaje Bimedia

- Relación imagen / texto / campo
- Representar gráficamente el significado conceptual y comunicacional atribuido a la palabra.
- Experimentar con la tipografía como texto y como imagen, y a su vez en el diálogo de la tipografía con la imagen y viceversa (vínculo tipografía-imagen).

### Sistemas de Identidad Visual de baja complejidad

- Reconocer las relaciones gráficas y comunicacionales entre piezas de diseño de igual concepto, pero de diferente formato, medio y función, superando la monotonía (Coherencia del sistema, constantes y variables).
- Experimentar con una paleta de recursos gráficos que potencie la autonomía de las piezas, y que enriquezca al sistema abriendo el espectro de posibilidades para futuros diseños.

**DCV DOS** Diseño de Comunicación Visual 2 • Nocturno



### 3- ACTIVIDAD DOCENTE


#### Actividades de enseñanza

Cursos universitarios de grado y posgrado dictados: UTU-ANEP

2019-2018-Docente de Diseño Asistido / Comunicación Visual.

Escuela Dr. Pedro Figari,

En el marco de la muestra de la Exposición de Picasso en Uruguay (MNAV 2019)



Picasso en Uruguay  
Obra: Buste  
Ximena Daiqui



Nicole Da Silva 1ºBDP Picasso en Uruguay  
Obra: portrait of dora maar



Picasso en Uruguay  
Obra: Dormeuse aux persiennes  
Alumno: Verónica Memies  
Grupo: IBG Escultura



Picasso en Uruguay  
Obra: Toros  
Belén Ribas y Maite Lemos  
Grupo BDP1



### 3- ACTIVIDAD DOCENTE



#### Actividades de enseñanza

Cursos universitarios de grado y posgrado dictados: UTU-ANEP

2019-2018-Docente de Diseño Asistido / Comunicación Visual.

Escuela Dr. Pedro Figari,

En el marco de la Exposición de la Bauhaus en Uruguay (Museo Blanes)



### 3- ACTIVIDAD DOCENTE

#### Otras actividades como docente

#### Comisión Sectorial de Investigación Científica (CSIC) Movilidad e Intercambios Académicos (MIA)

El Programa de Movilidad e Intercambios Académicos de la CSIC promueve el desarrollo y fortalecimiento de las capacidades de investigación de docentes de la Universidad de la República a través de apoyos para intercambios académicos en diversas modalidades.

Seminario Internacional de Investigación en Urbanismo (SIIU)

Lugar de Celebración: Universidad Politécnica de Cataluña, Barcelona. Junio 2024.



### 3- ACTIVIDAD DOCENTE

#### Otras actividades como docente

#### Seminarios y Workshops dictados

#### Curso introducción a la Universidad.

**Lugar :** Facultad de Arquitectura Diseño y Urbanismo UdelaR.

**Fecha:** 26 de febrero al 5 de marzo 2024.

**Horas totales:**

**Actividades:** Docente a cargo conjuntamente con Arq. Lucia Otazú. coordinador de grupo compuesto por 70 estudiantes de la generación de ingreso de las carreras de Arquitectura, Diseño Industrial y Diseño de la Comunicación Visual.

Participar en las instancias de preparación, coordinación y evaluación bajo las directivas del Equipo Responsable.



### 3- ACTIVIDAD DOCENTE

#### Otras actividades como docente

#### Seminarios y Workshops dictados

##### Deriva Sao Paulo / Taller Schelotto Fadu/UdelaR

Lugar : San Pablo-Brasil

Fecha: 12 al 20 de octubre del 2023

Horas totales:

Organiza: Taller Schelotto-Fadu-UdelaR

Actividades: visita a la FAU/USP con actividades de intercambio. Museos. Centro Cultural. obras de arquitectura. urbanismo. CESC,



#derivachelotto



#### Seminarios y Workshops dictados

##### Seminario Taller Urbanismo Táctico

Lugar : Hotel Four Points by Sheraton- Montevideo.

Fecha: 30 de mayo de 2018.

Horas totales:

Organiza: Taller Schelotto-Fadu-UdelaR

Exponentes: Belinda Tato, Carolina Carrasco, Pablo Fuentes, Kart Steffens.

Actividades: El curso de Planificación Urbana Básica (PUB) del Taller Schelotto de FADU realizo una presentación acerca del Urbanismo Táctico. Adicionalmente se realizó un Taller de aplicación y acciones a casos concretos en Uruguay donde forme parte del equipo docente a cargo del mismo.

**Taller de URBANISMO TÁCTICO**  
Participación & Acción

Expertos Invitados

**30.05.18 Montevideo**  
Hotel Four Points  
Sala del Mercado  
Ejido 1275, Montevideo Uruguay

**Agenda**

08.45 / Café de bienvenida e inscripción

09.00 / Palabras de bienvenida  
Morgan Doyle.  
Representante del BID en Uruguay

Pedro Apezteguia.  
Director de la Dirección de Descentralización e Inversión Pública de la Oficina de Planeamiento y Presupuesto de la República

09.30/ Urbanismo Táctico.  
Introducción.  
Felipe Vera

10.00/ Mesa 1. Experiencias de Urbanismo y Participación  
Ecosistema Urbano  
Belinda Tato  
Plazas Públicas de Bolsillo  
Pablo Fuentes

10.30/ Mesa 2. Experiencias de Urbanismo y Acción  
Ciudad Emergente  
Kurt Steffens  
Espacio Lúdico  
Carolina Carrasco

11.40/ Mesa 3. Experiencia en Uruguay. Una mirada desde la academia.  
Presentación del Programa de Urbanismo Táctico de la FADU

12.30/ Almuerzo

13.30/ Taller de Aplicación y Acciones a casos concretos en Uruguay

17.00/ Cierre y conclusiones

**Taller que permitirá conocer nuevos instrumentos para la activación barrial y pensar cómo aplicarlos en las ciudades de Uruguay.**

**Carolina Carrasco**  
Arquitecta de la Universidad de Chile, Activista Urbana y Máster en Planificación Urbana de University of Melbourne. Co-fundadora y directora de investigación de la ONG Espacio Lúdico. Ha trabajado en proyectos urbanos y habitacionales en contextos vulnerables para la Fundación Superación de la Pobreza y Techo así como en diversos proyectos urbanos para consultoras y gobiernos locales en Chile.

**Pablo Fuentes**  
Arquitecto, Magister en Arquitectura de la Pontificia Universidad Católica de Chile y Diplomado en Alta Gestión Urbana-Territorial de la Pontificia Universidad Católica de Valparaíso. Actualmente es académico en la Universidad Tecnológica Metropolitana y en la Universidad San Sebastián, presidente de la Comisión de Desarrollo Urbano del Colegio de Arquitectos de Chile y co-creador del proyecto Plazas Públicas de Bolsillo. Socio Fundador de Ciudad de Bolsillo.

**Kurt Steffens**  
Arquitecto de la Universidad Central de Chile, MSc en Gestión Urbana de la Universidad Técnica de Berlín, Diplomado en Sistemas de Información Geográfica por la Pontificia Universidad Católica. Coordinador del Laboratorio Urbano de la Fundación Ciudad Emergente (CEM). Se ha dedicado a temas urbanos desde hace 10 años; su especialización está relacionada con proyectos y planes urbanos que combinen el emprendimiento, la innovación, la activación comunitaria y la tecnología. Es docente en la Facultad de Arquitectura, Arte y Diseño de la Universidad Diego Portales.

**Belinda Tato**  
Los arquitectos Belinda Tato y José Luis Vallejo son socios fundadores de "Ecosistema Urbano", un grupo de arquitectos y diseñadores urbanos basado en Madrid que desarrolla su actividad en las áreas de urbanismo, arquitectura, ingeniería y sociología. Con un enfoque que definen como diseño urbano-social, buscan profundizar en la comprensión del entorno, los espacios y su dinámica. Adicionalmente a la práctica profesional, se dedican a la enseñanza en distintas instituciones por todo el mundo; en la actualidad se encuentran en Harvard GSD e IE, donde impartirán un laboratorio de diseño y tecnología.

### 3-ACTIVIDAD DOCENTE

#### Otras actividades como docente

#### Seminarios y Workshops dictados

Minicursos Monitoreo visual de Cañadas Urbanas.

**Lugar de Celebración:** curso EP de CENUR-Norte en Centro Universitario de Paysandu- UdelaR.

**Fecha:** 4 de agosto de 2018.

**Organización:** Facultad de Arquitectura-CURE-Núcleo Interdisciplinario Aguas Urbanas.

**Temática:** Proyecto de evaluación y monitoreo de Cañadas Urbanas.



### 3-ACTIVIDAD DOCENTE

#### Otras actividades como docente

#### Seminarios y Workshops dictados

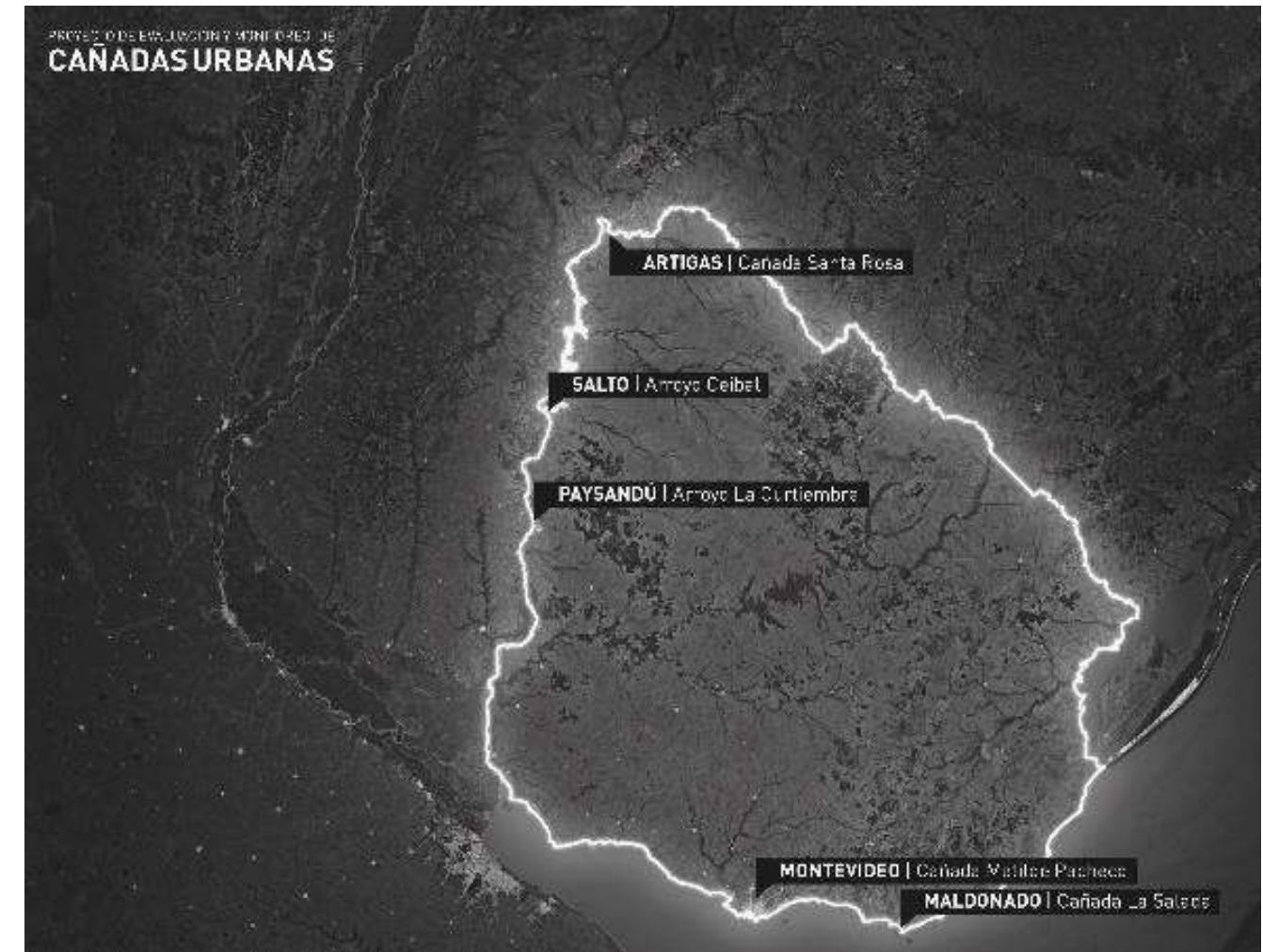
Minicursos Monitoreo visual de Cañadas Urbanas.

**Lugar de Celebración:** curso EP en Bella Union-Artigas.

**Fecha:** junio 2018.

**Organización:** Facultad de Arquitectura-CURE-Núcleo Interdisciplinario Aguas Urbanas.

**Temática:** Proyecto de evaluación y monitoreo de Cañadas Urbanas.



### 3- ACTIVIDAD DOCENTE

#### Otras actividades como docente

#### Seminarios y Workshops dictados

#### 4to Curso Taller Agua-Ciudad / Ciudad-Agua Inter-cambios. En el marco del Mayo Sustentable.

Lugar : Facultad de Arquitectura Diseño y Urbanismo UdelaR.

Fecha: del 13 al 17 de mayo de 2017

Horas totales: 40 hrs

Organiza: Facultad de Arquitectura-CURE-Núcleo Interdisciplinario Aguas Urbanas.

Docentes invitados: Prof. Arq. Mónica Bertolino (Argentina), Prof. Arq. Belinda Tato (España) y PhD Ing. Civil Jorge Gironas (Chile)



Se certifica que **MARTÍN SORONDO** ha participado en calidad de **COLABORADOR DOCENTE** del **CURSO TALLER AGUA-CIUDAD | CIUDAD-AGUA INTER-CAMBIOS**, desarrollado del 13 al 17 de mayo de 2017 en la Facultad de Arquitectura, Diseño y Urbanismo de la Universidad de la República.

Prof. Arq. Adriana Piperno  
Coordinación Académica

Dr. Franco Teixeira de Mello  
Coordinación Académica



#### CURSO

Carga horaria 40 horas presenciales

Dos módulos: teórico (20hs) y proyectual (20hs)

Fecha: del 13 al 17 de mayo de 2017

#### DOCENTES

Docentes invitados: Prof. Arq. Mónica Bertolino (Argentina), Prof. Arq. Belinda Tato (España) y PhD Ing. Civil Jorge Gironas (Chile)

Docentes nacionales: MSc. Ing. Jimena Alonso, Mag. Arq. Lucía Fernández, Dr. Guillermo Goyenola, Dr. Nestor Mazzeo Beyhaut, Prof. Arq. Adriana Piperno, Prof. Arq. Pablo Sierra, Dr. Franco Teixeira de Mello

Colaboradores docentes de taller: Arq. Jimena Álvarez, Arq. Victoria de Álava, Mag. Arq. Isabel Gadino, Mag. Arq. Martín Sorondo, Prof. Arq. Alma Varela

Asesores locales: Ana Bajac (IM), Marcelo Pérez (PIM)

#### PROGRAMA

- 1-Conceptos generales de hidrología
- 2-Presentación de la zona cuenca de La Chacarita
- 3-Ecosistemas fluviales y humedales: aspectos básicos de la estructura y funcionamiento vinculados al sistema territorial
- 4-Monitoreo de sistemas acuáticos fluviales
- 5-La basura como bien común y el derecho a la ciudad
- 6-Plan de saneamiento y drenaje urbano de la ciudad de Montevideo
- 7-Marco de referencia básico para el análisis de sistemas complejos
- 8-Ordenamiento Territorial. Modalidades de estructuración y planificación del territorio. Incorporación de las aguas a la planificación urbana.
- 9-Introducción a la Hidrología Urbana
- 10-Conferencia Diseño Social urbano
- 11-Conferencia Sobre el tiempo... y otros tiempos, fósiles para el futuro

#### ORGANIZA

Núcleo interdisciplinario *Aguas Urbanas Proyecto y Gestión* integrado por Facultad de Arquitectura, Diseño y Urbanismo, Centro Universitario Regional Este y Centro Universitario Regional Norte, Facultad de Ciencias, Facultad de Ingeniería, Universidad de la República.

#### APOYAN

Espacio Interdisciplinario (EI), Udelar, Programa Integral Metropolitano (PIM), Udelar.  
Banco Interamericano de Desarrollo







### 3-ACTIVIDAD DOCENTE

#### Otras actividades como docente

#### Seminarios y Workshops dictados

#### Seminario Inicial 2016. Patrimonio Arquitectónico y Educación.

Lugar : Facultad de Arquitectura Diseño y Urbanismo UdelaR.

Fecha: febrero y marzo 2016.

Horas totales:

**Actividades:** Docente a cargo. coordinador de grupo compuesto por 30 a 40 estudiantes de la generación de ingreso de las carreras de Arquitectura, Diseño Industrial y Diseño de la Comunicación Visual. Participar en las instancias de preparación, coordinación y evaluación



TURNO NOCTURNO  
GRUPO 30  
SALÓN 25  
DOCENTE: MARTIN SORONDO

- NOMBRE**
- AGUIAR IZAGUIRRE, LUCRECIA
  - AGUILAR CARDONE, NICOLAS GABRIEL
  - ASTIGARRAGA MOLINA, BRAIAN ANDRES
  - BARREIRA CARRAU, MERCEDES
  - BERMUDEZ SOSA, CLARA DANIELA
  - BORQUES SIMÓN, JULIETA
  - CABRAL ACOSTA, ADRIAN
  - CARTATEGUI TORRES, PABLO DANIEL
  - CASAS SOMMA, CAMILA
  - CAZARRÉ CASARTELLI, ANA LAURA
  - CETRULO VILLANUEVA, VALERIA
  - DECIA PERISCAL, GABRIELA AGUSTINA
  - ECHESTE LARROSA, EDUARDO GABRIEL
  - FROS ALVES, FRANCISCO
  - GERARDO RODRIGUEZ, MARIA LUISA
  - GONZALEZ ZUCCARINO, MARTINA MARIA
  - HERNANDEZ GAMBETTA, MARIA AGUSTINA
  - HUNKELER LARRAÑAGA, GREGORY ALEXEI
  - IBAÑEZ NOLE, LEANDRO JESUS
  - LAMONDA NUÑEZ, KATERINE SOLANGE
  - MARI RAFFO, CECILIA
  - MÓNACO SCHIAVONE, FIORELLA
  - PEREZ CHIMINELLI, DAMIAN ALEXIS
  - PINTOS MARTINEZ, VICTOR JOAQUIN
  - PRELIASCO DELGADO, MATIAS
  - PUNTES MUÑOZ, MARIA EUGENIA
  - RIERA GONZÁLEZ, BRUNO NICOLAS
  - ROSAS ARISMENDI, FERNANDO MATIAS
  - SCAPIEGO SEGAL, SUSANA MARGARITA
  - VALDEZ ALONSO, MAGALI VERÓNICA
  - VELAZQUEZ FRENAY, MICAELA BELEN



		actividades	S.I. 2016
Semana 1	mar 1	CLASE INAUGURAL / Dr. Arq. Gustavo Stheps	PRESENTACIÓN DEL SEMINARIO / Equipo coordinador
	mié 2	CLASE UNIVERSIDAD	PRESENTACIÓN PLATAFORMA EVA
	jue 3	PATRIMONIO/ESPACIO-MATERIALIDAD-USO/ ARQUITECTURA Y CIUDAD. TEXTO Y CONTEXTO/Equipo coordinador	Trabajo en talleres
	vie 4	Conferencia temática: signos-señales marcas / escalas /Equipo coordinador/presentación bibliotecas arquitectura y su.d	Actividad Programa de Respaldo al Aprendizaje (PROGRESA)
Semana 2	lun 7	Recorrido por los edificios	
	mar 8	Entrevistas	
	mié 9	Trabajo en talleres	
	jue 10	FARQ 350	Actividad a cargo del CEDA
Semana 3	lun 14		
	mar 15		
	mié 16	Trabajo en talleres	Preparación de la entrega
	jue 17		
vie 18	18 h/ todos los grupos	Armado de la exposición	Cierre del seminario

### 3-ACTIVIDAD DOCENTE

#### Otras actividades como docente

#### Seminarios y Workshops dictados

Workshop proyectual Aldeas Holísticas: un sueño tangible -Iniciativa Montevideo.

**Lugar :** Facultad de Arquitectura Diseño y Urbanismo UdelaR.

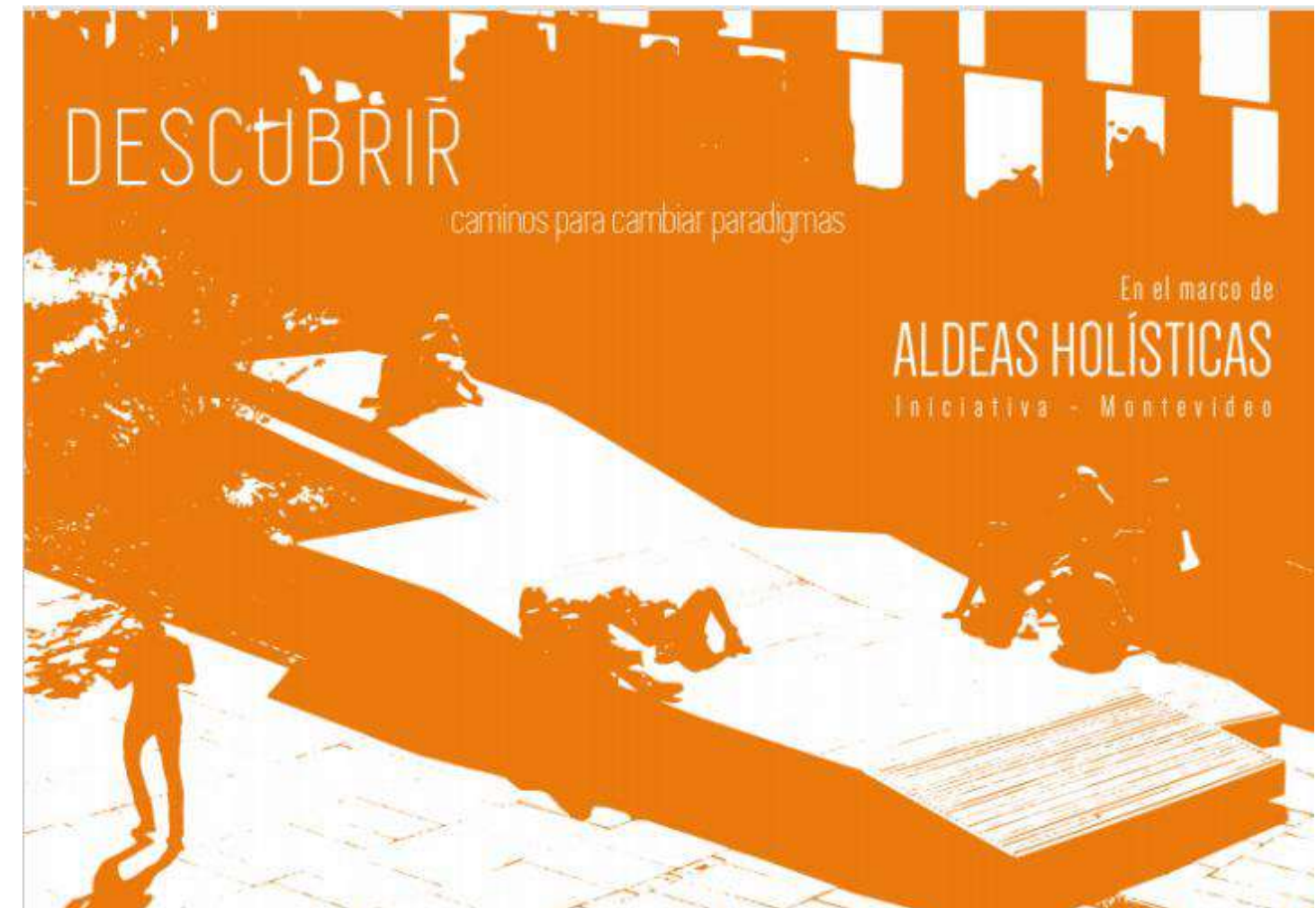
**Fecha:** del 13 al 20 de octubre de 2016.

**Horas totales:**

**Docente invitada:** Arq. Laura P. Spinadel, CEO de BUSarchitektur, Viena.



Dr. Mag. Arch. Arq. Laura P. Spinadel, BUSarchitektur & BOA büro für offensive aleatorik



### 3-ACTIVIDAD DOCENTE



### 3-ACTIVIDAD DOCENTE

#### Otras actividades como docente

#### Seminarios y Workshops dictados

Seminario: La Maquina de Mirar

**Lugar :** Facultad de Arquitectura Diseño y Urbanismo UdelaR.

**Fecha:** 10 al 16 agosto de 2015.

**Horas totales:**

**Docente invitada:** Alfredo Ghierra

**Actividad:** Una Maquina como una oportunidad de formular y soñar junto al conjunto de participantes en una acción pensada y enraizada que se transforma en paisaje, donde la arquitectura sea el paisaje mismo.

Será una construcción del conocimiento colectivo resultado de una interpretación sensible de ese conjunto de miradas posibles



### 3-ACTIVIDAD DOCENTE

#### Otras actividades como docente

#### Seminarios y Workshops dictados

Seminario: 15º SMVD+Passages

**Lugar :** Facultad de Arquitectura Diseño y Urbanismo UdelaR.

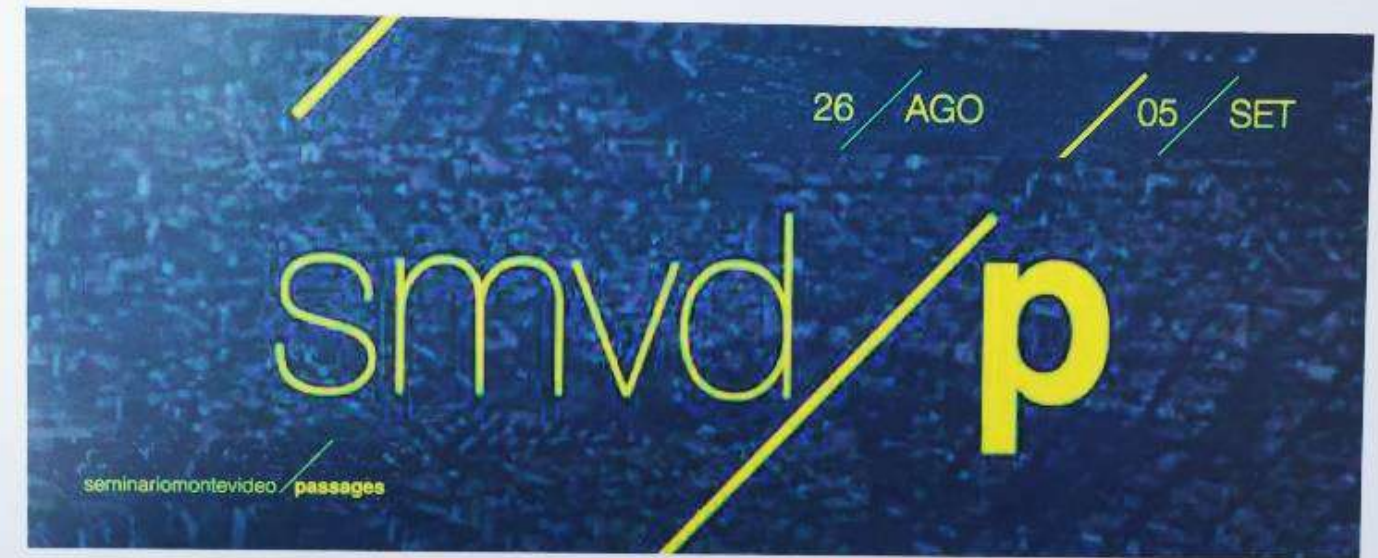
**Fecha:** 26 agosto al 5 septiembre de 2014.

**Horas totales:**

**Docente invitada:**

**Actividad:** Una Maquina como una oportunidad de formular y soñar junto al conjunto de participantes en una acción pensada y enraizada que se transforma en paisaje, donde la arquitectura sea el paisaje mismo.

Será una construcción del conocimiento colectivo resultado de una interpretación sensible de ese conjunto de miradas posibles



Se certifica que MARTIN SORONDO COSIO ha participado en calidad de colaborador docente del Taller Schelotto en el  
**SEMINARIO MONTEVIDEO + PASSAGES**  
Desarrollado del 26 de agosto al 5 de septiembre de 2014 en Facultad de Arquitectura, Diseño y urbanismo de la UdelaR.



farq | uruguay  
universidad de la república




## VARELA TALLER SCHELOTTO

**DOCENTES** Salvador Schelotto, José Luis Mazeo, Álvaro Soba, Álvaro Trillo, Gerardo Cadenazzi

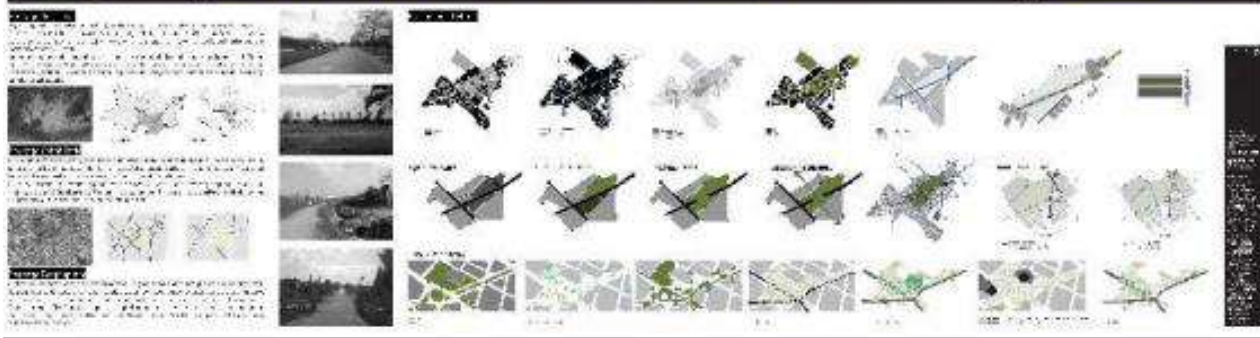
**COLABORADORES** Alejandro Neves, Martín Sorondo

**ESTUDIANTES** Florencia Aguirre, Rodrigo Añón, Martín Arbiza, Mariana Baeza, Laura Benvenuto, Gabriel Cabrera, Romina Calasso, Jessica Casella, Christian del Puerto, Mayra Díaz, Nicolás Estellano, Carolina Gasparri, Sebastián Giménez, Jessica González, Martín Grasso, Mariana Lessa, Paula Marín, Ivana Martínez, Natalia Méndez, Óscar Moreira, Jorge Orrico, Daniela Pardo, Viviana Perdomo, Magdalena Pérez, Lucía Pessina, Camila Ramas, Yanina Ramos, Gabriel Rodríguez, Lucía Rodríguez, Diego Solís, Verónica Sosa, Ana Steiner, Clara Traverso, Alain Tourn, Alexis Urrutia, Sofia Veneri, Camilo Vila



### 3-ACTIVIDAD DOCENTE

taller schelotto



Passage reapropiado

- docentes**  
 Salvador Schelotto  
 José Luis Mazeo  
 Alvaro Soba  
 Alvaro Trillo  
 Gerardo Cadenazzi
- colaboradores**  
 Alejandro Neves  
 Martín Sorondo
- Rodrigo Añón  
 Martín Arbiza  
 Mariana Baeza  
 Laura Benvenuto  
 Gabriel Cabrera  
 Romina Calasso  
 Jessica Casella  
 Christian del Puerto  
 Mayra Díaz  
 Nicolás Estellano  
 Carolina Gasparri  
 Sebastián Giménez  
 Jessica González  
 Martín Grasso  
 Mariana Lessa  
 Paula Marín  
 Ivana Martínez  
 Natalia Méndez  
 Oscar Moreira  
 Jorge Orrico  
 Daniela Pardo  
 Viviana Perdomo  
 Magdalena Pérez  
 Lucía Pessina  
 Camila Ramas  
 Yanina Ramos  
 Gabriel Rodríguez  
 Lucía Rodríguez  
 Diego Solís  
 Verónica Sosa  
 Ana Steiner  
 Clara Traverso  
 Alain Tourn  
 Alexis Urrutia  
 Sofía Veneri  
 Camilo Vila

Passage cohabitado

Passage reapropiado



El espacio Varela, gran placa de Parque Cívico, multiconector, multipassage.



### 3- ACTIVIDAD DOCENTE

#### Actividades de investigación

##### Participación en Proyectos de Investigación

2024- Proyecto de investigación vinculado a implantación territorial del programa PPT del MVOT.

**Título:** “Mapas de zonas en Ciudades intermedias de Uruguay, criterios de delimitación territorial para la construcción de vivienda social”.

**Forma de participación:** Ponente

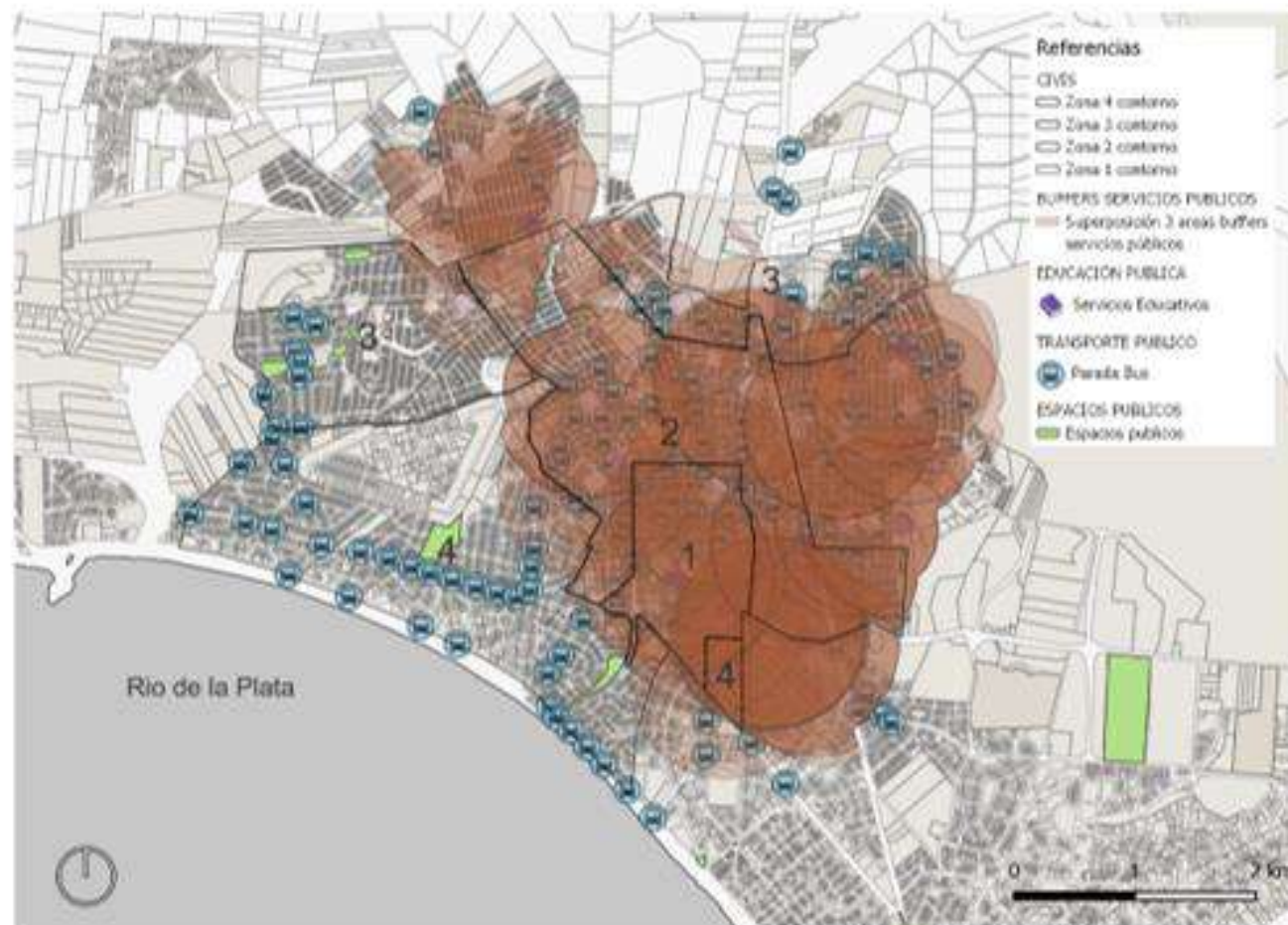


Fig. 10. Fuente: elaboración propia con base a datos de Pliego de condiciones particulares del MVOT.

#### XVI Seminario Internacional de Investigación en Urbanismo

### MAPAS DE ZONAS EN CIUDADES INTERMEDIAS DE URUGUAY

#### Criterios de delimitación territorial para la construcción de vivienda social

#### MAPS OF ZONES IN INTERMEDIATE CITIES OF URUGUAY

#### Territorial delimitation criteria for the construction of social housing

Mag. Arq. Martín Sorondo Cosío

Facultad de Arquitectura Diseño y Urbanismo (FADU), Universidad de la República (UdelAR)

mscosio71@gmail.com

#### RESUMEN

En la Cartera de Inmuebles del Ministerio de Vivienda y Ordenamiento Territorial de Uruguay se elaboran Mapas de Zonas con el objetivo de realizar llamados a licitación en modalidad Precio Proyecto y Terreno para la construcción de vivienda social. Para ello se establecieron criterios urbanísticos y se consultaron fuentes tanto de los Gobiernos Departamentales como técnicos locales del Ministerio. En el presente trabajo se propone analizar el procedimiento utilizado para la conformación del Mapa de la ciudad de Maldonado, identificar los requisitos fundamentales respecto de los servicios y cualidades urbanas, georeferenciarlos, estableciendo áreas buffers que resultaran en la determinación de superficies factibles de ser elegidas por empresas privadas para la construcción de viviendas por el Ministerio. Se compararán las Zonas establecidas en los Mapas con los resultados generados por la cartografía realizada en distintas situaciones, arribando a conclusiones y sugerencias.

**Palabras clave:** Mapas de Zonas, Ciudades Intermedias Uruguay, llamados licitación PPT, delimitación territorial Maldonado.

**Bloque temático:** morfologías urbanas.

#### ABSTRACT

In the Real Estate Portfolio of the Ministry of Housing and Territorial Planning of Uruguay, Zone Maps are prepared with the objective of calling for bids in the Project Price and Land modality for the construction of social housing. For this purpose, urban planning criteria were established and sources from both the Departmental Governments and local technicians from the Ministry were consulted. In the present work it is proposed to analyze the procedure used to create the Map of the city of Maldonado, identify the fundamental requirements regarding urban services and qualities, georeference them, establishing buffer areas that will result in the determination of feasible surfaces to be chosen by private companies for the construction of housing by the Ministry. The Zones established on the Maps will be compared with the results generated by cartography carried out in different situations, arriving at conclusions and suggestions.

**Keywords:** Zone Maps, Intermediate Cities Uruguay, PPT calls for tender, territorial delimitation Maldonado.  
**Topic:** urban morphologies.



### 3- ACTIVIDAD DOCENTE

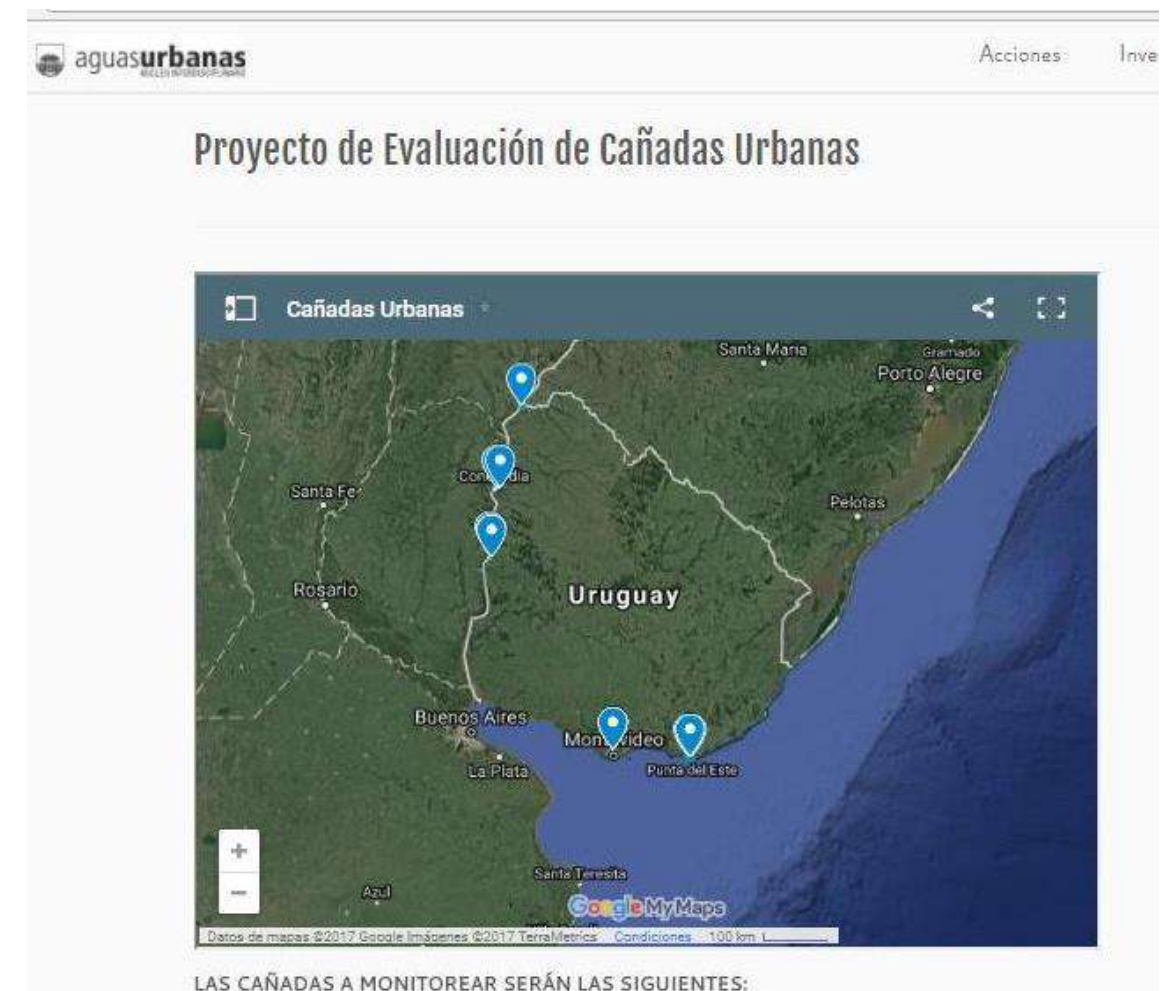
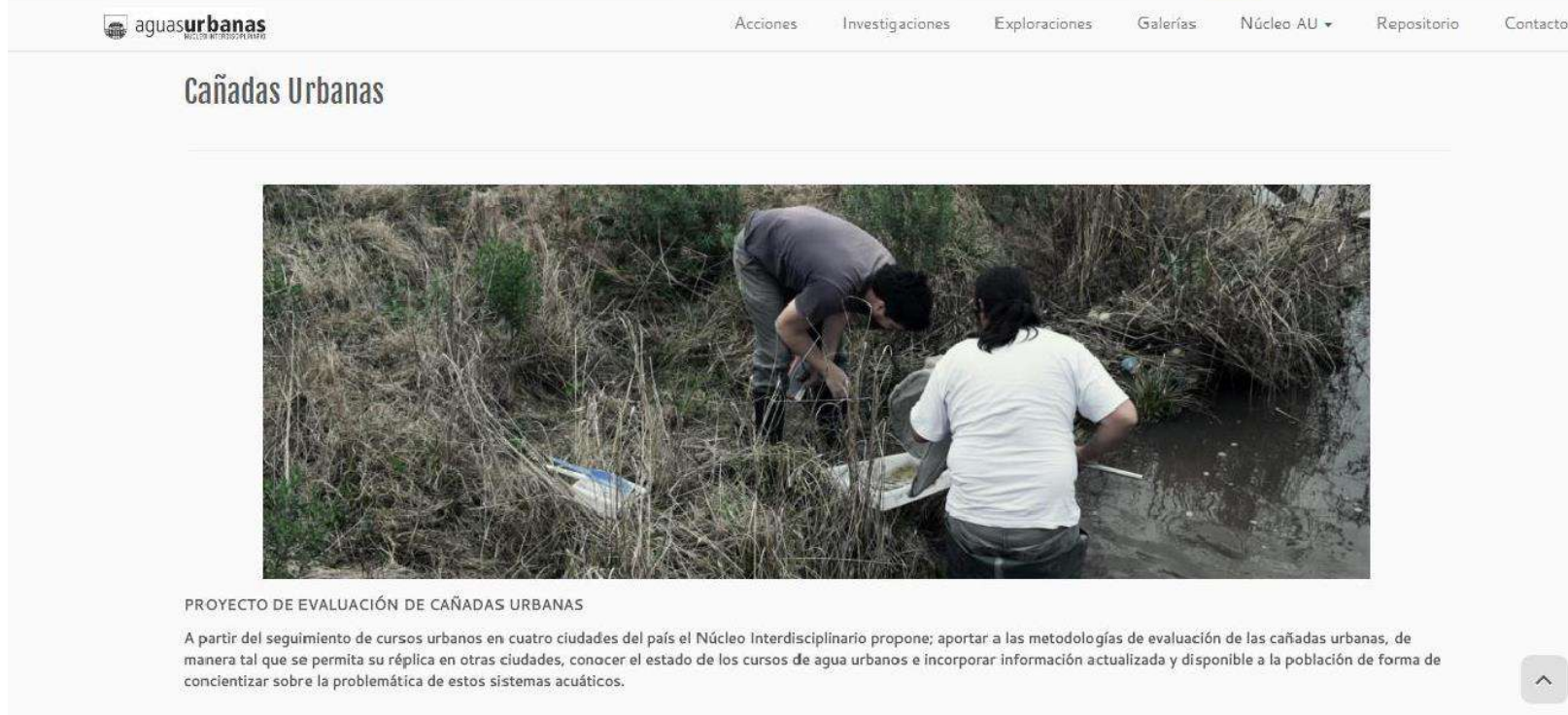
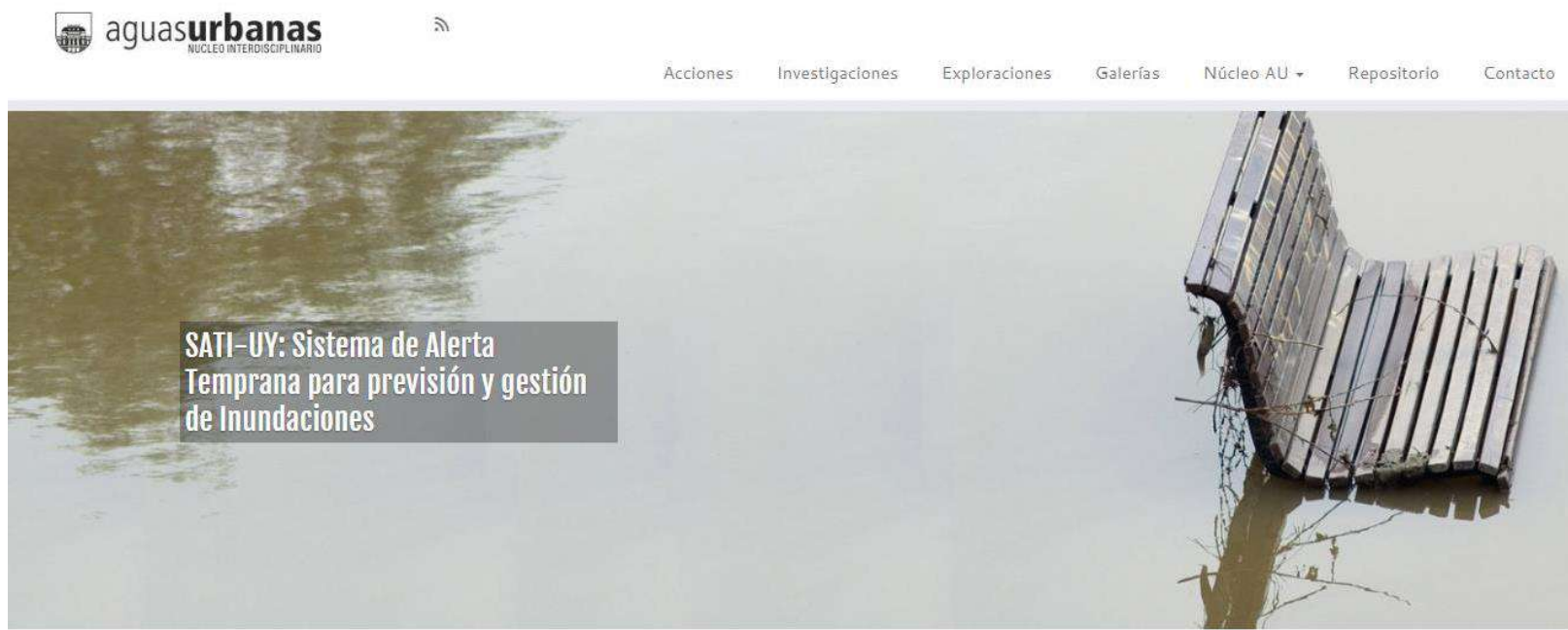
#### Actividades de Investigación

#### Participación en proyectos de investigación

2017- Núcleo interdisciplinario Aguas urbanas proyecto y gestión.

Programa de investigación, docencia y extensión.

Proyecto Cañadas Urbanas



### 3- ACTIVIDAD DOCENTE

#### Actividades de Investigación

#### Participación en proyectos de investigación

2015-2016- Convenio entre Dirección Nacional de Ordenamiento Territorial (DINOT) del Ministerio de Vivienda Ordenamiento Territorial y Medio Ambiente (MVOTMA) y el Instituto de Teoría y Urbanismo (ITU) de la Fadu-UdelaR. Equipo SUN/R del grupo de investigación 1703-CSIC.

**Título:** “Caracterización en base a la movilidad de pasajeros “.

#### estrategia

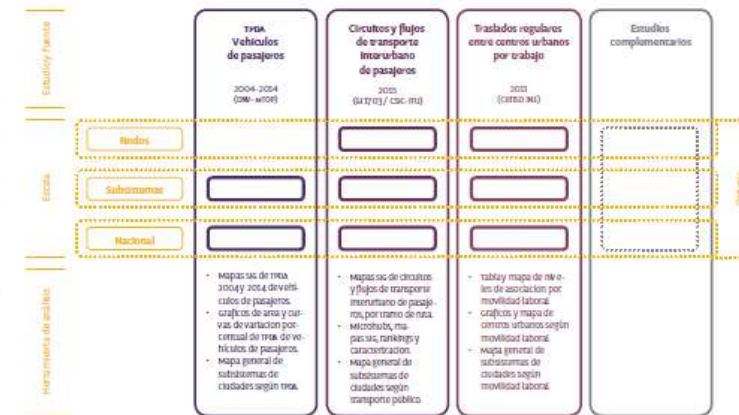
La caracterización del sun a partir del análisis de la movilidad de pasajeros entre los centros poblados del país es realizada en este trabajo a partir del estudio de tres fuentes principales que arrojan información sobre movilidad en todo el territorio nacional: Tránsito Promedio Diario Anual (TPDA) de vehículos de pasajeros 2004-2014, circuitos y flujos de transporte de pasajeros Interurbanos 2015 y movilidad por motivos laborales del Censo INE 2011.

Estas bases de datos, que refieren a registros generados de modo independiente entre sí (y como veremos más adelante con motivos de creación dispares), son tomadas por este trabajo como una oportunidad para generar distintas interpretaciones sistémicas de un mismo territorio. A su vez, cada una de las fuentes es objeto de distintas técnicas de análisis en consistencia con la naturaleza de los datos disponibles. De este modo, diversas herramientas (mapas georreferenciados, gráficos, tablas, diagramas) se suceden en cada capítulo de la sección analítica habilitando interpretaciones en algunos casos en cascada, otras veces en paralelo.

Estas múltiples lecturas posibilitan conclusiones parciales de validez propia e independiente para cada fuente. Ello conlleva a la repetición de razonamientos a veces coincidentes y otras veces no. Esto, sin embargo, no quita que luego sean integradas

y expresadas en una serie de reflexiones sintéticas que suponen las conclusiones generales del trabajo. La imagen —en sentido literal y figurativo— del sun resultante debe ser necesariamente tomada como

una *fotografía* con áreas de mayor nitidez —cuando los resultados de varios estudios coinciden— y otras donde la figura se desdibuja por superposición de lecturas distintas.

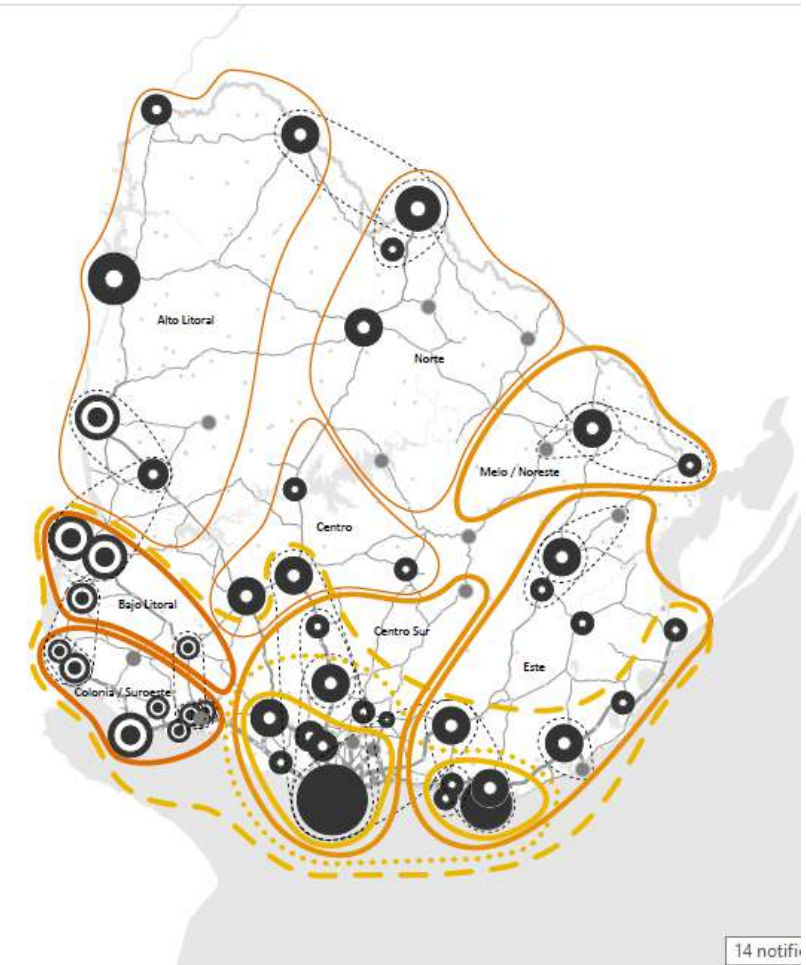


#### metodología

#### MAPA GENERAL SÍNTESIS DEL SISTEMA URBANO NACIONAL DEL URUGUAY

##### REFERENCIAS

- Frontera seca
  - Hidrografía
  - Rutas nacionales con flujo TPA 2014 de vehículos de pasajeros (DNE-MVOTMA)
  - Región metropolitana
  - Área del gran sur
  - DoRMA
  - Subsistemas reticulares alta m\*
  - Subsistemas reticulares baja m\*
  - Subsistemas polarizados
  - Alta vinculación funcional no metropolitana
  - Nodo subordinado
  - Nodo independiente
  - Nodo metropolitano
  - \*Policentralidad funcional
- Población (INE 2011)
- Menos de 3.000 hab.
  - 3.000-5.000 hab.
  - 5.000-15.000 hab.
  - 15.000-20.000 hab.
  - 20.000-150.000 hab.
  - Más de 150.000 hab.



#### sistema urbano nacional del Uruguay

### 3- ACTIVIDAD DOCENTE

#### Actividades de Investigación

#### Participación en proyectos de investigación

2014-2016- Equipo Ciudades Intermedias del Uruguay (CIU), Sistema Urbano Nacional (SUN). Facultad de Arquitectura, Universidad de la Republica (UDELAR) Instituto de Teoría y Urbanismo (ITU).

Grupo de Investigación 1703 CIU-SUN/R, ITU/FARQ

Reelaborar los postulados de la propuesta presentada al llamado de Proyectos I + D 2014 de la CSIC titulada: 'Caracterización y actualidad del Sistema Urbano Nacional

MODALIDAD DE OCUPACIÓN URBANA HABITACIONAL/PATRONES	ESQUEMA LOCALIDAD (Respecto a cursos de agua, rutas, vías de tren)	ESQUEMA CONURBACIÓN	FOTO AÉREA	HABITAT SOCIAL	INFRAESTRUCTURA	OBSERVACIONES
A. Lotización en derredor a Estación Ferroviaria YOUNG						
B. Subdivisiones (formales e informales) de cuatrimanecanas ejidales PAYSANDÚ						(AA): Avenida de las Americas; (CCB): Camino Casabianca; (CA): Camino al Aeropuerto
C. Lotiseo (formales e informales) montado/articulado a vía principal de entrada/salida a casco RIVERA						(CPGB): Camino hacia Parque Gran Bretaña; (CA): Camino al Aeropuerto
D. Lotiseo (formales e informales) alrededor de Conjuntos Públicos construidos en periferia MELO						
E. Conjunto MEVIR JOSÉ PEDRO VARELA						
F. Concentración de viviendas alrededor a camino secundario ARTIGAS						(CA): Camino al Aeropuerto
G. Concentración en Barrios Privados tipo Jardín TACUAREMBO						

### 3- ACTIVIDAD DOCENTE

#### Actividades de Investigación

##### Participación en proyectos de investigación

2011-2014 Tesis de Maestría en Planificación Urbana y Regional (PROPUR)

**Título:** “Área Metropolitana de Montevideo, nodo estratégico en las dinámicas logísticas regionales”.



The image shows the cover of a thesis. At the top left is the seal of the University of Buenos Aires. To its right, the text reads 'UNIVERSIDAD DE BUENOS AIRES' and 'FADU Facultad de Arquitectura, Diseño y Urbanismo'. Below this, it states 'Programa de Formación en Planificación Urbana y Regional (PROPUR). Director: David Kullock'. The main title is 'TESIS para obtener el Título de MAGISTER EN PLANIFICACION URBANA Y REGIONAL'. The specific title of the thesis is 'TITULO DE LA TESIS: ÁREA METROPOLITANA DE MONTEVIDEO NODO ESTRATEGICO EN LAS DINAMICAS LOGISTICAS REGIONALES.'. Below the title is a diagram showing a network of lines representing a metropolitan area and its regional connections. At the bottom left, the author is 'Arq. Martín Sorondo Cosío' and the directors are 'Arq. Salvador Schelotto (UDELAR, Montevideo-Uruguay)' and 'Arq. Martín Orduna (UBA, Buenos Aires-Argentina)'. At the bottom right, it says 'Buenos Aires-Argentina Octubre 2014'.

UNIVERSIDAD DE BUENOS AIRES. FACULTAD DE ARQUITECTURA, DISEÑO Y URBANISMO.  
TESIS DE MAESTRÍA PROPUR.

#### RESUMEN.

El sostenido proceso de globalización, de integración económica y territorial en los países de América Latina estaría conduciendo a un gradual acrecentamiento en la competitividad y posicionamiento de las ciudades. En este sentido gobiernos nacionales y locales que buscan su inclusión en el nuevo mapa mundial, que conciben de alguna manera a la ciudad como mercado, recurren a ella como medio de persuasión para cautivar consumidores e inversionistas. En consecuencia, se desarrollan estrategias de grandes proyectos e intervenciones urbanísticas tendientes a lograr jerarquías urbanas, intentando ascender o posicionarse en el ranking de ciudades con mejores aptitudes.

En ciudades costeras, los puertos están adquiriendo cada vez mayor relevancia al pasar a integrar redes productivas como nodos de flujos internacionales de personas y servicios, integrantes de una malla globalizada. En estas extensas redes de producción, desarrollo y distribución, el puerto asume un rol que determina las relaciones y vínculos entre lo local, regional y global.

En este marco, el estudio se enfocará en la posibilidad de la República Oriental del Uruguay de transformarse en un centro de distribución regional, y del Área Metropolitana de Montevideo (AMM) en uno de los nodos principales de la red global comercial de esta región. Se analizarán los últimos documentos y avances en instrumentos de planificación y proyectos en marcha, los cuales contribuirán a vislumbrar el creciente posicionamiento de esta metrópolis como nodo estratégico de las dinámicas logísticas regionales.

Se ha apreciado en los últimos años un significativo aumento de las exportaciones, en particular del sector agroindustrial. Este crecimiento trae consigo un incremento del transporte y las comunicaciones que conjuntamente con la necesidad de un mayor intercambio se constituirán en variables muy importantes para la planificación del territorio. Estas grandes transformaciones vinculadas a cambios en el transporte, en la informática y otros, establecerá las relaciones de las ciudades con sus espacios tanto urbanos como periféricos.

El objetivo general de la investigación es realizar un análisis crítico y valorativo del sistema de redes de transporte terrestre y portuario del Área Metropolitana. Observar el estado de las infraestructuras en cuanto a la prestación de servicios de logística, almacenamiento y transporte con relación a las demandas existentes y su interrelación con los procesos de planificación territoriales de forma sustentables. Verificar si estas demandas actuales y las proyecciones a futuro exigirán mayores superficies en esta metrópolis, así como una mejor calidad de infraestructuras y servicios.

Se considerará y destacará la importancia de interpretar la gravitación que ha tenido Montevideo y el AM en la región en la que se encuentra inserta, dada su vocación original, su evolución en el tiempo y su posicionamiento estratégico actual frente a otras metrópolis y territorios de la región, así como sus perspectivas de desarrollo a futuro.

El trabajo es abordado en tres escalas de análisis: supranacional, regional y urbana-metropolitana a fin de intentar conocer requerimientos actuales y perspectivas del sector en un escenario de crecimiento sostenido.

**Palabras clave:** Logística, Montevideo, Área Metropolitana de Montevideo, Montevideo Polo Logístico Regional.

### 3- ACTIVIDAD DOCENTE

#### Actividades de Investigación

##### Participación en proyectos de investigación

2009 Proyecto de investigación en el Marco de la Maestría de Planificación Urbana y regional (PROPUR).

Título: Brandsen: un puente a la integración.. Proceso de análisis y diagnóstico para establecer posibles lineamientos estratégicos que responda al desarrollo de los requerimientos destacando los valores urbanos (ambientales, funcionales, sociales y otros) del distrito involucrado.



**Brandsen : Un primer acercamiento**



Intendencia de Brandsen

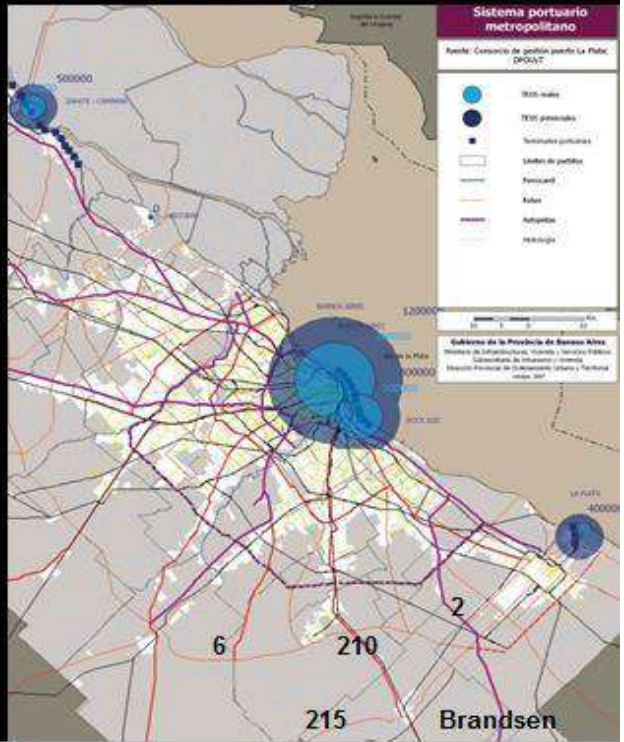


POS Propur 2008


## 2 Subregiones y Microrregiones (RMBA-RGLP-RSUR)

**Conectividad terrestre-fluvial y marítima**

Sist. De puertos metropolitanos: puerto de Bs As y puerto Dock Sud.  
Puerto de Campana, puerto de La Plata.  
Sist. De transporte vial: Rutas 2, 6, 210 y 215.



**Conectividad ferroviaria (boletos vendidos por estación-2002)**



menos de 1 millón de pasaj.

**Sistema portuario metropolitano**

Fecha: Convención de gestión puerto La Plata, 2002

- 500000
- 1000000
- 1500000
- 2000000
- 2500000
- 3000000
- 3500000
- 4000000
- 4500000
- 5000000

● 500000

● 1000000

● 1500000

● 2000000

● 2500000

● 3000000

● 3500000

● 4000000

● 4500000

● 5000000

● 5500000

● 6000000

● 6500000

● 7000000

● 7500000

● 8000000

● 8500000

● 9000000

● 9500000

● 10000000

● 10500000

● 11000000

● 11500000

● 12000000

● 12500000

● 13000000

● 13500000

● 14000000

● 14500000

● 15000000

● 15500000

● 16000000

● 16500000

● 17000000

● 17500000

● 18000000

● 18500000

● 19000000

● 19500000

● 20000000

● 20500000

● 21000000

● 21500000

● 22000000

● 22500000

● 23000000

● 23500000

● 24000000

● 24500000

● 25000000

● 25500000

● 26000000

● 26500000

● 27000000

● 27500000

● 28000000

● 28500000

● 29000000

● 29500000

● 30000000

● 30500000

● 31000000

● 31500000

● 32000000

● 32500000

● 33000000

● 33500000

● 34000000

● 34500000

● 35000000

● 35500000

● 36000000

● 36500000

● 37000000

● 37500000

● 38000000

● 38500000

● 39000000

● 39500000

● 40000000

● 40500000

● 41000000

● 41500000

● 42000000

● 42500000

● 43000000

● 43500000

● 44000000

● 44500000

● 45000000

● 45500000

● 46000000

● 46500000

● 47000000

● 47500000

● 48000000

● 48500000

● 49000000

● 49500000

● 50000000

● 50500000

● 51000000

● 51500000

● 52000000

● 52500000

● 53000000

● 53500000

● 54000000

● 54500000

● 55000000

● 55500000

● 56000000

● 56500000

● 57000000

● 57500000

● 58000000

● 58500000

● 59000000

● 59500000

● 60000000

● 60500000

● 61000000

● 61500000

● 62000000

● 62500000

● 63000000

● 63500000

● 64000000

● 64500000

● 65000000

● 65500000

● 66000000

● 66500000

● 67000000

● 67500000

● 68000000

● 68500000

● 69000000

● 69500000

● 70000000

● 70500000

● 71000000

● 71500000

● 72000000

● 72500000

● 73000000

● 73500000

● 74000000

● 74500000

● 75000000

● 75500000

● 76000000

● 76500000

● 77000000

● 77500000

● 78000000

● 78500000

● 79000000

● 79500000

● 80000000

● 80500000

● 81000000

● 81500000

● 82000000

● 82500000

● 83000000

● 83500000

● 84000000

● 84500000

● 85000000

● 85500000

● 86000000

● 86500000

● 87000000

● 87500000

● 88000000

● 88500000

● 89000000

● 89500000

● 90000000

● 90500000

● 91000000

● 91500000

● 92000000

● 92500000

● 93000000

● 93500000

● 94000000

● 94500000

● 95000000

● 95500000

● 96000000

● 96500000

● 97000000

● 97500000

● 98000000

● 98500000

● 99000000

● 99500000

● 100000000

● 100500000

● 101000000

● 101500000

● 102000000

● 102500000

● 103000000

● 103500000

● 104000000

● 104500000

● 105000000

● 105500000

● 106000000

● 106500000

● 107000000

● 107500000

● 108000000

● 108500000

● 109000000

● 109500000

● 110000000

● 110500000

● 111000000

● 111500000

● 112000000

● 112500000

● 113000000

● 113500000

● 114000000

● 114500000

● 115000000

● 115500000

● 116000000

● 116500000

● 117000000

● 117500000

● 118000000

● 118500000

● 119000000

● 119500000

● 120000000

● 120500000

● 121000000

● 121500000

● 122000000

● 122500000

● 123000000

● 123500000

● 124000000

● 124500000

● 125000000

● 125500000

● 126000000

● 126500000

● 127000000

● 127500000

● 128000000

● 128500000

● 129000000

● 129500000

● 130000000

● 130500000

● 131000000

● 131500000

● 132000000

● 132500000

● 133000000

● 133500000

● 134000000

● 134500000

● 135000000

● 135500000

● 136000000

● 136500000

● 137000000

● 137500000

● 138000000

● 138500000

● 139000000

● 139500000

● 140000000

● 140500000

● 141000000

● 141500000

● 142000000

● 142500000

● 143000000

● 143500000

● 144000000

● 144500000

● 145000000

● 145500000

● 146000000

● 146500000

● 147000000

● 147500000

● 148000000

● 148500000

● 149000000

● 149500000

● 150000000

● 150500000

● 151000000

● 151500000

● 152000000

● 152500000

● 153000000

● 153500000

● 154000000

● 154500000

● 155000000

● 155500000

● 156000000

● 156500000

● 157000000

● 157500000

● 158000000

● 158500000

● 159000000

● 159500000

● 160000000

● 160500000

● 161000000

● 161500000

● 162000000

● 162500000

● 163000000

● 163500000

● 164000000

● 164500000

● 165000000

● 165500000

● 166000000

● 166500000

● 167000000

● 167500000

● 168000000

● 168500000

● 169000000

● 169500000

● 170000000

● 170500000

● 171000000

● 171500000

● 172000000

● 172500000

● 173000000

● 173500000

● 174000000

● 174500000

● 175000000

● 175500000

● 176000000

● 176500000

● 177000000

● 177500000

● 178000000

● 178500000

● 179000000

● 179500000

● 180000000

● 180500000

● 181000000

● 181500000

● 182000000

● 182500000

● 183000000

● 183500000

● 184000000

● 184500000

● 185000000

● 185500000

● 186000000

● 186500000

● 187000000

● 187500000

● 188000000

● 188500000

● 189000000

● 189500000

● 190000000

● 190500000

● 191000000

● 191500000

● 192000000

● 192500000

● 193000000

● 193500000

● 194000000

● 194500000

● 195000000

● 195500000

● 196000000

● 196500000

● 197000000

● 197500000

● 198000000

● 198500000

● 199000000

● 199500000

● 200000000

● 200500000

● 201000000

● 201500000

● 202000000

● 202500000

● 203000000

● 203500000

● 204000000

● 204500000

● 205000000

● 205500000

● 206000000

● 206500000

● 207000000

● 207500000

● 208000000

● 208500000

● 209000000

● 209500000

● 210000000

● 210500000

● 211000000

● 211500000

● 212000000

● 212500000

● 213000000

● 213500000

● 214000000

● 214500000

● 215000000

● 215500000

● 216000000

● 216500000

● 217000000

● 217500000

● 218000000

● 218500000

● 219000000

● 219500000

● 220000000

● 220500000

● 221000000

● 221500000

● 222000000

● 222500000

● 223000000

● 223500000

● 224000000

● 224500000

● 225000000

● 225500000

● 226000000

● 226500000

● 227000000

● 227500000

● 228000000

● 228500000

● 229000000

● 229500000

● 230000000

● 230500000

● 231000000

● 231500000

● 232000000

● 232500000

● 233000000

● 233500000

● 234000000

● 234500000

● 235000000

● 235500000

● 236000000

● 236500000

● 237000000

● 237500000

● 238000000

● 238500000

● 239000000

● 239500000

● 240000000

● 240500000

● 241000000

● 241500000

● 242000000

● 242500000

● 243000000

● 243500000

● 244000000

● 244500000

● 245000000

● 245500000

● 246000000

● 246500000

● 247000000

● 247500000

● 248000000

● 248500000

● 249000000

● 249500000

● 250000000

● 250500000

● 251000000

● 251500000

● 252000000

● 252500000

● 253000000

● 253500000

● 254000000

● 254500000

● 255000000

● 255500000

● 256000000

● 256500000

● 257000000

● 257500000

● 258000000

● 258500000

● 259000000

● 259500000

● 260000000

● 260500000

● 261000000

● 261500000

● 262000000

● 262500000

● 263000000

● 263500000

● 264000000

● 264500000

● 265000000

● 265500000

● 266000000

● 266500000

● 267000000

● 267500000

● 268000000

● 268500000

● 269000000

● 269500000

● 270000000

● 270500000

● 271000000

● 271500000

● 272000000

● 272500000

● 273000000

● 273500000

● 274000000

● 274500000

● 275000000

● 275500000

● 276000000

● 276500000

● 277000000

● 277500000

● 278000000

● 278500000

● 279000000

● 279500000

● 280000000

● 280500000

● 281000000

● 281500000

● 282000000

● 282500000

● 283000000

● 283500000

● 284000000

● 284500000

● 285000000

● 285500000

● 286000000

● 286500000

● 287000000

● 287500000

● 288000000

● 288500000

● 289000000

● 289500000

● 290000000

● 290500000

● 291000000

● 291500000

● 292000000

● 292500000

● 293000000

● 293500000

● 294000000

● 294500000

● 295000000

● 295500000

● 296000000

● 296500000

● 297000000

● 297500000

● 298000000

● 298500000

● 299000000

● 299500000

● 300000000

● 300500000

● 301000000

● 301500000

● 302000000

● 302500000

● 303000000

● 303500000

● 304000000

● 304500000

● 305000000

● 305500000

● 306000000

● 306500000

● 307000000

● 307500000

● 308000000

● 308500000

● 309000000

● 309500000

● 310000000

● 310500000

● 311000000

● 311500000

● 312000000

● 312500000

● 313000000

● 313500000

● 314000000

● 314500000

● 315000000

● 315500000

● 316000000

● 316500000

● 317000000

● 317500000

● 318000000

● 318500000

● 319000000

● 319500000

● 320000000

● 320500000

● 321000000

● 321500000

● 322000000

● 322500000

● 323000000

● 323500000

● 324000000

● 324500000

● 325000000

● 325500000

● 326000000

● 326500000

● 327000000

● 327500000

● 328000000

● 328500000

● 329000000

● 329500000

● 330000000

● 330500000

● 331000000

● 331500000

● 332000000

● 332500000

● 333000000

● 333500000

● 334000000

● 334500000

● 335000000

● 335500000

● 336000000

● 336500000

● 337000000

● 337500000

● 338000000

● 338500000

● 339000000

● 339500000

● 340000000

● 340500000

● 341000000

● 341500000

● 342000000

● 342500000

● 343000000

● 343500000

● 344000000

● 344500000

● 345000000

● 345500000

● 346000000

● 346500000

● 347000000

● 347500000

● 348000000

● 348500000

● 349000000

● 349500000

● 350000000

● 350500000

● 351000000

● 351500000

● 352000000

● 352500000

● 353000000

● 353500000

● 354000000

● 354500000

● 355000000

● 355500000

● 356000000

● 356500000

● 357000000

● 357500000

● 358000000

● 358500000

● 359000000

● 359500000

● 360000000

● 360500000

● 361000000

● 361500000

● 362000000

● 362500000

● 363000000

● 363500000

● 364000000

● 364500000

● 365000000

● 365500000

● 366000

### 3- ACTIVIDAD DOCENTE

#### Actividades de Investigación

#### Participación en proyectos de investigación

## 2 Eje MERCOSUR - vínculos internos

### Usos del suelo – zonificación . Sector Primario

**Complejo cerealero**

Prod. aceites  
Prod. harinas

**Complejo ganadero-vacuno**

Prod. cueros  
Prod. lechera  
Prod. ganadera

**Complejo hortícola**

Prod. hortícola

Brandsen: baja calidad del suelo para prod. Agrícola, desarrollo de la actividad ganadera de pastoreo (lechería).

## 4 Escala - Partido Brandsen

Fuente: Plan director regional urbano para Brandsen

### Configuración territorial

- La consolidación del casco hacia el norte.
- La expansión extraurbana del casco original hacia el Norte y de manera más reciente hacia el este con viviendas de fin de semana sobre la ruta 215

## 3.1 Propuesta de ordenamiento regional del distrito

- Autopista
- Ruta pavimentada
- Ruta no pavimentada
- Agrícola intensiva
- Limite de urbanización
- Residencial extraurbano
- Estancias ganaderas
- Grandes equipamientos
- Área frutihortícola
- Incompatibles o peligrosos
- Expansión urbana
- Agrícola intensiva
- Agrícola de baja molestia
- Área industrial
- Reserva natural

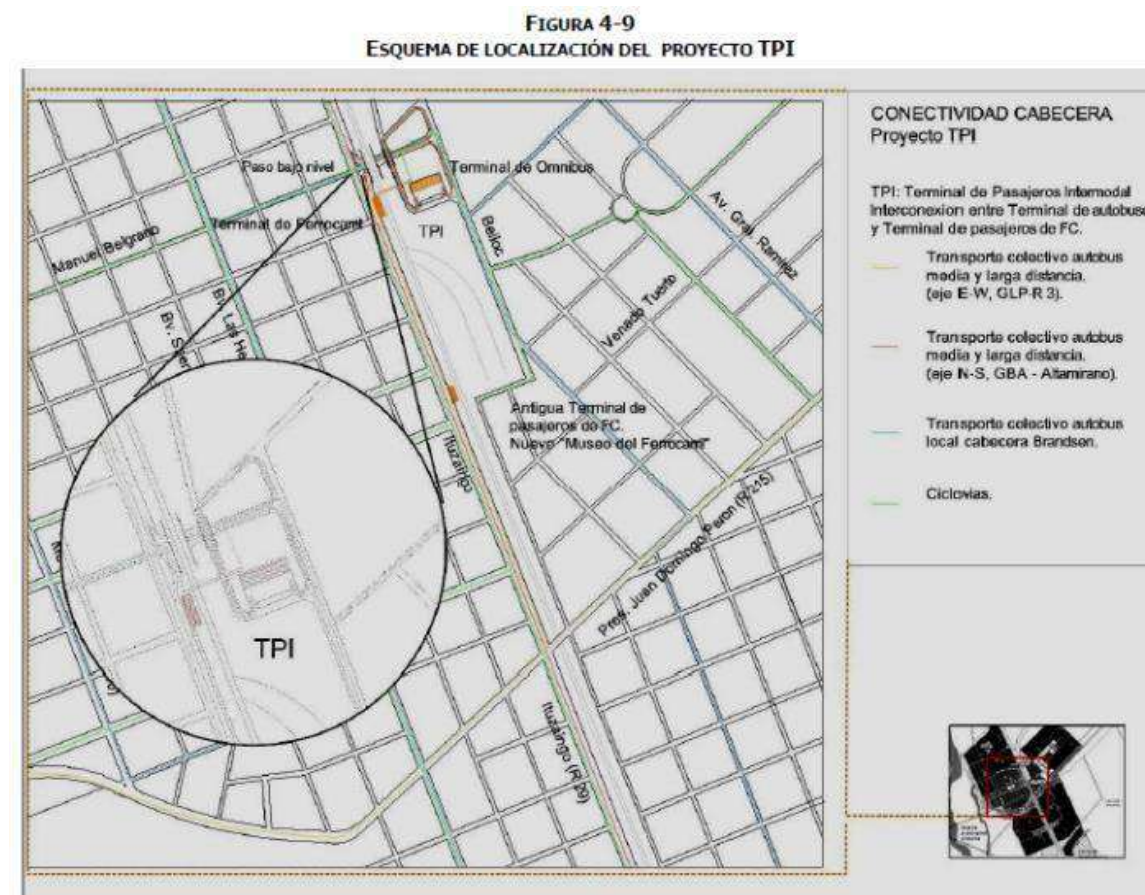
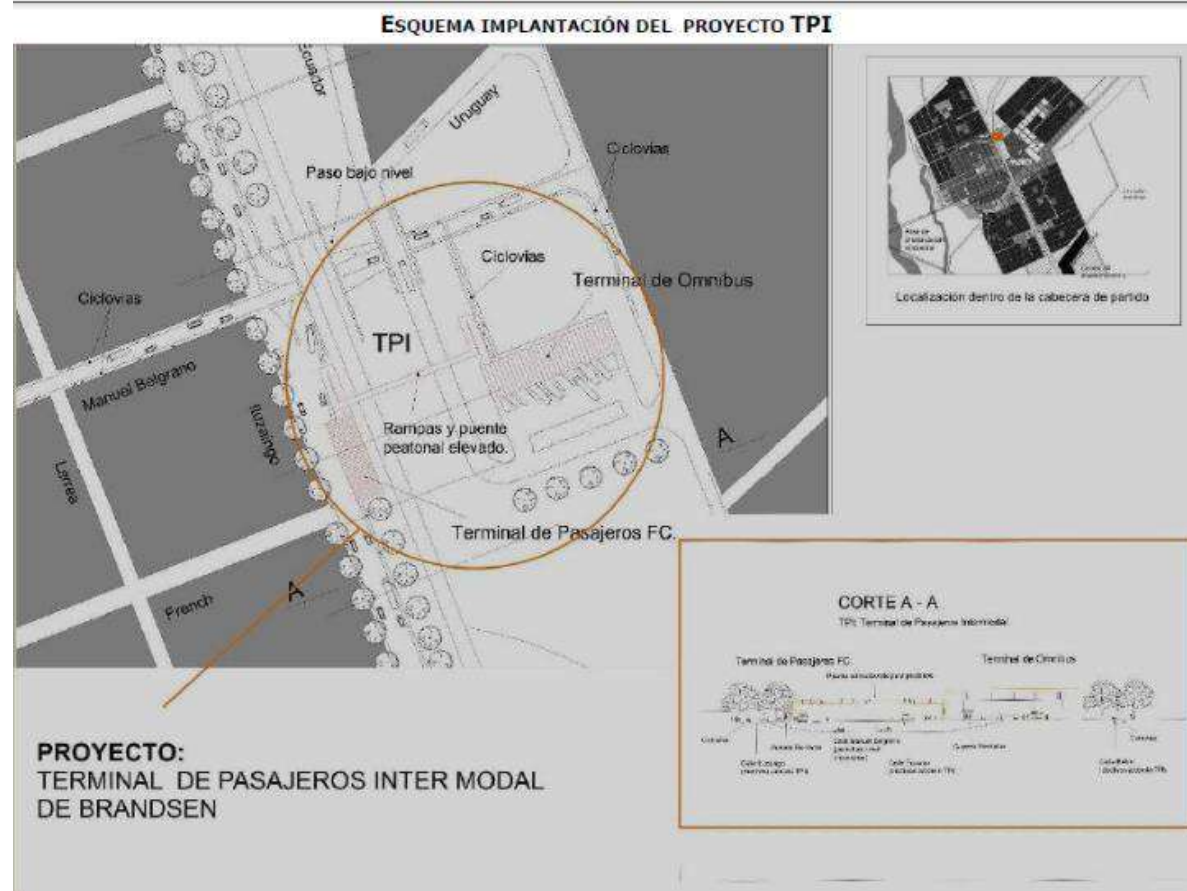
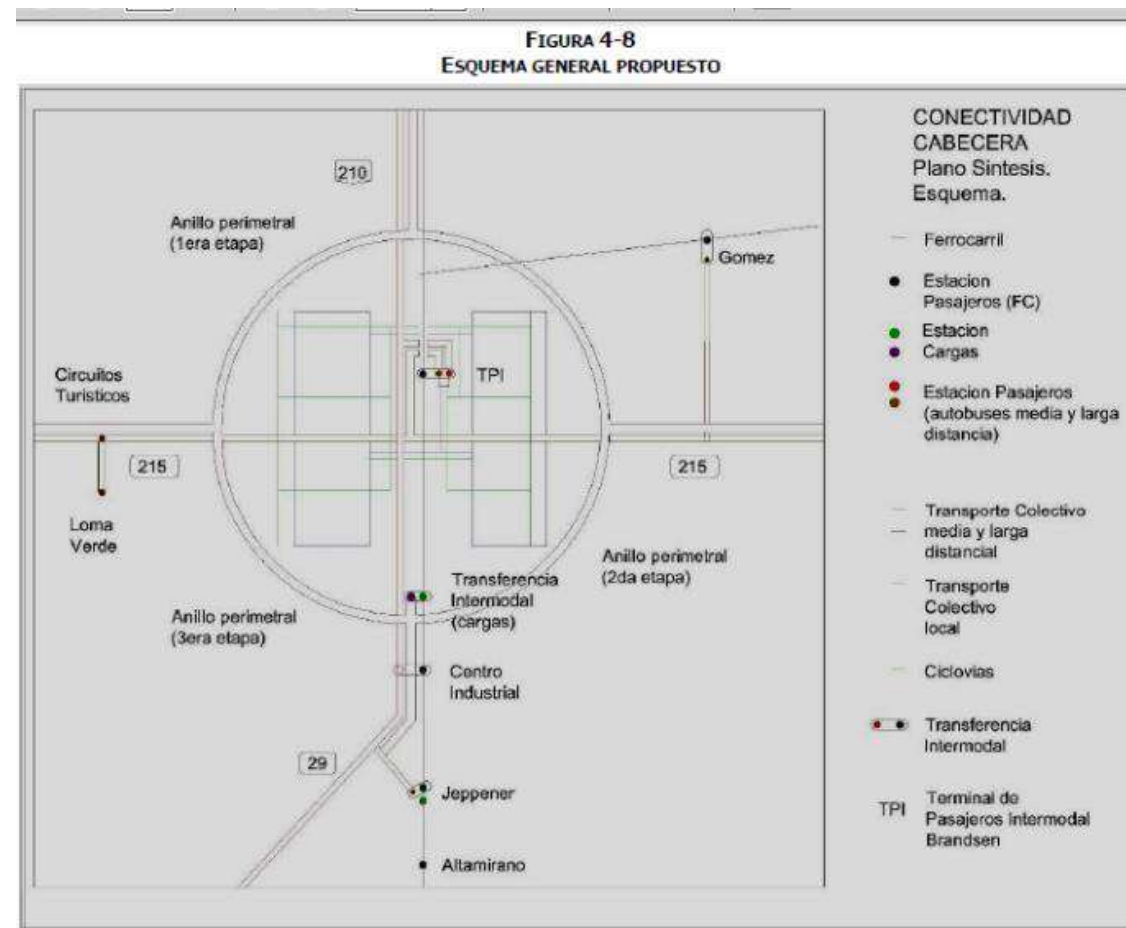
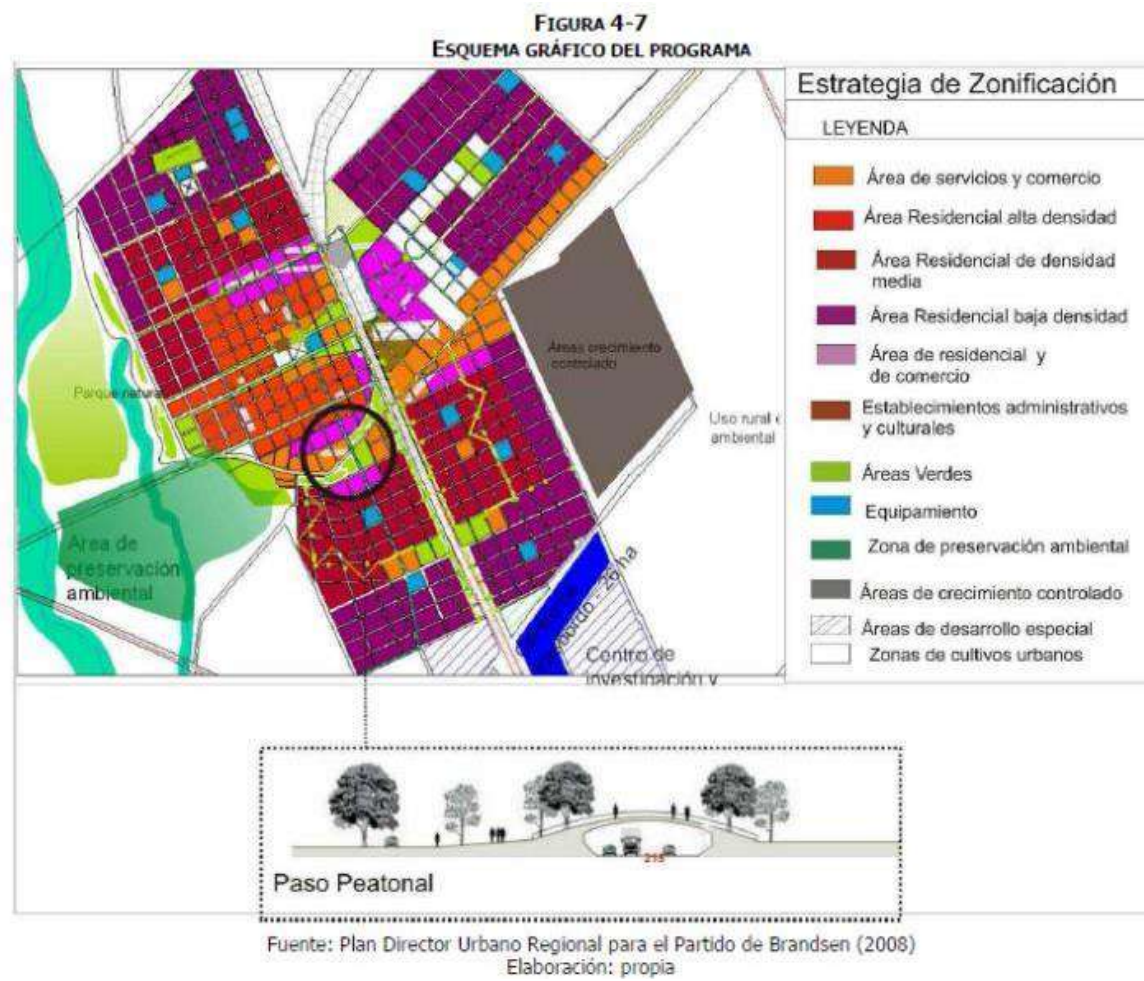
## 3.5 Proyectos de intervención a escala Urbana ( Cabecera de partido)

- Limite de urbanización Actual**  
Cuenta con un promedio de ocupación de 19 hab por km2  
Una superficie de 643 Ha Aprox. Y un 100 Ha de terreno Vacante para ocupar
- Limite de Crecimiento propuesto a 20 años. De 300 Ha.**
- Reserva Natural y Forestal
- Reserva de expansión Urbana

### 3- ACTIVIDAD DOCENTE

#### Actividades de Investigación

#### Participación en proyectos de investigación



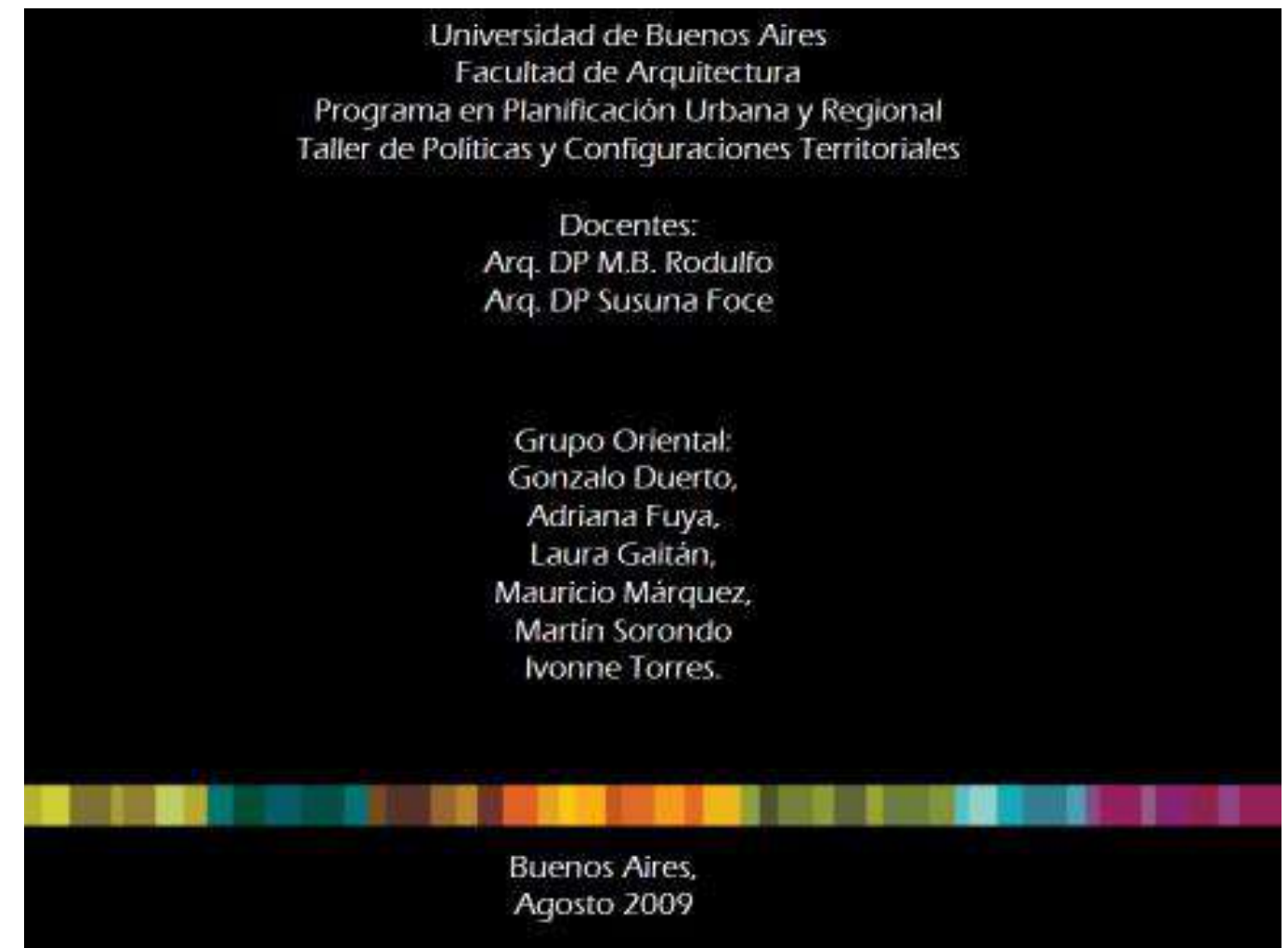
### 3- ACTIVIDAD DOCENTE

#### Actividades de Investigación

#### Participación en proyectos de investigación

2009 Proyecto de investigación en el Marco de la Maestría de Planificación Urbana y regional (PROPUR).

Título: Área Metropolitana (Montevideo): una llamada a la Productividad con Desarrollo Sostenible





### 3- ACTIVIDAD DOCENTE

#### Actividades de Investigación

#### Participación en proyectos de investigación

### Ideas Proyecto de Identidad Metropolitana

#### Parques Metropolitanos y Puertos Deportivos

This map shows the metropolitan area of Bogotá with arrows pointing to various parks and sports ports. The locations are:

- Hipódromo Las Piedras
- Parque Teledoce
- Parque Prado
- Parque del Cerro
- Parque Rodó
- Estadio L. Frailes
- Parque Miraflores
- Estadio Charrúa
- Parque Roosevelt
- Estadio Parque Central
- Parque Batlle
- Estadio Centenario

### Ideas Proyecto de Identidad Metropolitana

#### Área de Influencia

This map shows the area of influence of the project, with numbered points 1-5. The locations are:

1. Estación Central
2. Estación Central
2. Puerto
3. Centro Histórico
4. Palacio Legislativo
5. I. Educativas

### Ideas de Proyecto de identidad Metropolitana

#### Plaza de la convocatoria

This architectural plan shows the Plaza de la convocatoria, which is a large open space with a red vertical strip. The plan includes a north arrow and a scale bar. The area is labeled as Zona Portuaria.

### Ideas de Proyecto de identidad Metropolitana

#### Plan Urbana

This architectural plan shows the Plaza de la convocatoria with a playground area. The plan includes a north arrow and a scale bar. The area is labeled as Zona Portuaria. The playground area is labeled as Plan Urbana.

### 3- ACTIVIDAD DOCENTE

#### Actividades de extensión universitaria y relacionamiento con el medio

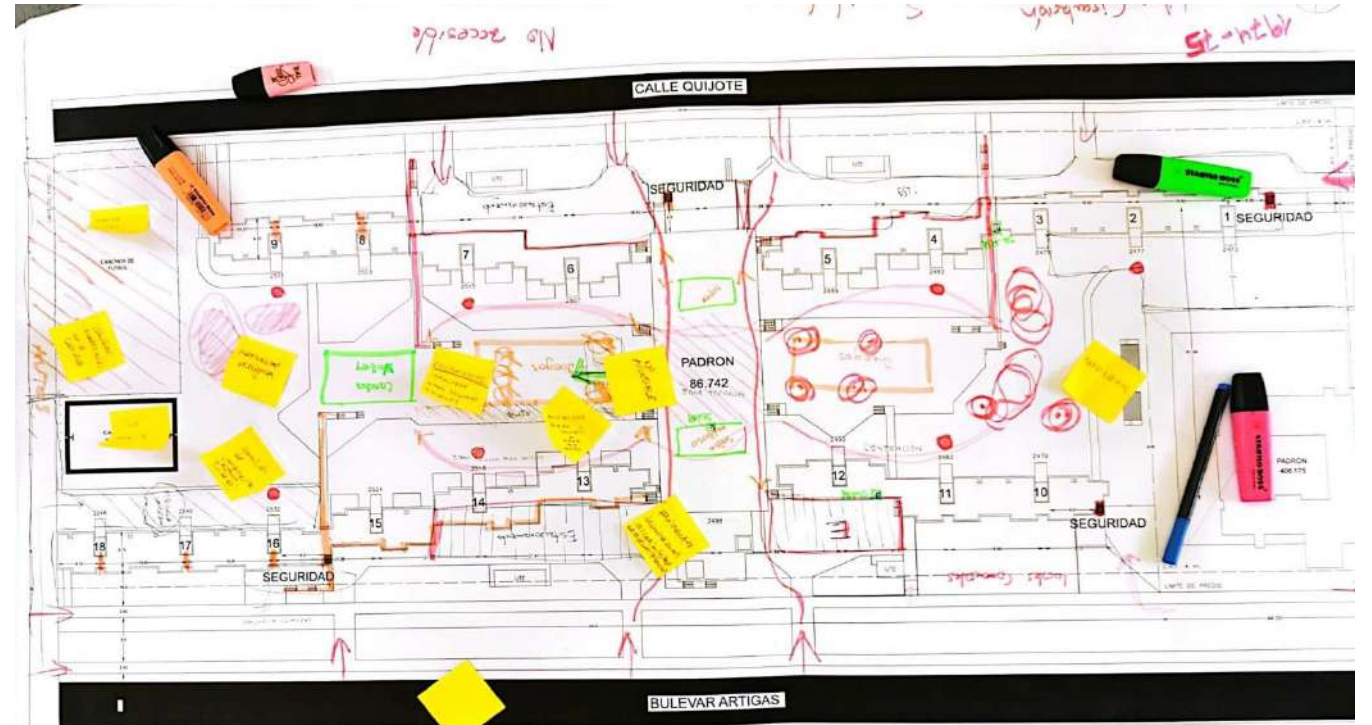
2023- Declaración como Monumento Histórico Nacional al trazado urbano y los espacios públicos del “Balneario Lagomar” de la Ciudad de la Costa en Canelones

El curso de PUB del Taller Schelotto propuso incorporar un trabajo practico en territorio de reconocimiento e interacción con la sociedad

#### Actividades de extensión universitaria y relacionamiento con el medio

2023- 01 Enseñar proyecto. Complejo Habitacional Bulevar Artigas (CHBA) Alternativas Proyectuales, Espacios Exteriores.

Convocatoria a unidades curriculares transversales. Fadu-UdelaR- Instituto de proyecto (IP)- Proyecto Urbano Básico (PUB) de Taller Schelotto y Paisaje Públicos (PPU) de Taller Martin.



### 3- ACTIVIDAD DOCENTE

#### Actividades de extensión universitaria y relacionamiento con el medio

2022- Yo soy EFI (Espacio de Formación Integral), selección de trabajo “El diseño Inclusivo desde el activismo grafico” realizado en el curso de la Licenciatura de Diseño en Comunicación Visual 1-nocturno (LDCV) de Fadu-UdelaR, en primer semestre de 2022.

**YO SOY EFI**

**REPOSITORIO ACTUALIZADO**

Publicado: 1 de septiembre , 2022



El Servicio de Investigación y Extensión informa que se ha actualizado el Repositorio de Espacios de Formación Integral, incorporando las propuestas presentadas a la convocatoria YO SOY EFI 2022.

Este año, la facultad cuenta con 23 Espacios de Formación Integral (EFI), el mayor número desde que se iniciaron las convocatorias de autoidentificación en 2015. La diversidad de temas abordados por los equipos da cuenta de la rica variedad de relaciones que la facultad tiene con la sociedad.

Los EFI son prácticas educativas flexibles configuradas a partir de la articulación de la enseñanza, investigación y extensión en la formación de los estudiantes y la vinculación con actores no universitarios buscando contribuir a la resolución de problemáticas, preferentemente desde abordajes interdisciplinarios.

La convocatoria para la auto-identificación de Espacios de Formación Integral YO SOY EFI forma parte de la política de la FADU para el fomento de las actividades de enseñanza, investigación y extensión. Esta convocatoria anual tiene como objetivo apoyar el desarrollo, difusión y promoción de los EFI.

[Acceder al repositorio](#)



POSGRADO Y EP INVESTIGACIÓN EXTENSIÓN PUBLICACIONES HERRAMIENTAS CULTURA PATIO

Facultad de Arquitectura, Diseño y Urbanismo > Investigación > Noticias > INCLUSIVO

[« Regresar](#)

## INCLUSIVO

### Resumen

INCLUSIVO, se enmarca en el curso del Diseño de Comunicación Visual 1 (DCV1\_nocturno, LDCV-FADU), en donde se propone a los estudiantes trabajar la temática sobre “El diseño inclusivo, desde el activismo gráfico”, poniendo en relación tres líneas de trabajo (1. etnia y diversidad; 2. accesibilidad y discapacidad; 3. igualdad de género), las cuales se abordan desde el diseño inclusivo. Asimismo, se implica en la práctica educativa a los estudiantes (150) y equipo docente (10); la línea de investigación en diseño inclusivo y accesibilidad que se viene desarrollando; los actores externos no universitarios (Mundo Afro, Unión Nacional de Ciegos, colectivos feministas, entre otros); abordado desde la interdisciplina. Entre sus objetivos resulta fundamental la producción de conocimiento en la interacción con el medio, mediante el desarrollo de productos que refuerzan la capacidad de generación de valores culturales y el fortalecimiento de la inclusión desde el diseño de comunicación visual.

### Palabras clave

Inclusión, Accesibilidad, Diseño

### Equipo universitario

Matilde Rosello [responsable], Betiana Cuadra, Fabrizio Roberto, Valentina Levrero, Matías Fernández, Luis Flores, Martín Sorondo, María Eugenia Cerrone

### Ubicación geográfica

Montevideo

### Articulación

Núcleo Interdisciplinario Comunicación y Accesibilidad (NICA), Espacio Interdisciplinario de la Universidad de la República, Instituto de Comunicación Facultad de Información y Comunicación.; CSEAM; Mundo Afro; Colectivo Idas y Vueltas (colectivo de migrantes); Unión Nacional de Ciegos del Uruguay; Universidad Católica del Uruguay. Dpto. de Humanidades y Comunicación. Instituto de Comunicación. Accesibilidad Audiovisual; Colectivo Habitadas; Colectivo Ruido

Propuesta 2022: Formulario (59,27 kB) | Adjunto (378,01 kB)

### 3- ACTIVIDAD DOCENTE

#### Actividades de extensión universitaria y relacionamiento con el medio

**ideas+**  
DECIMOSEXTA EDICIÓN


## GRILLA DE ESPECTÁCULOS

JU 01	20.45	MATEOX6
VI 02	20.45	ANTONIO BIRABENT
SA 03	20.45	MARIANA LUCÍA
DO 04	20.45	ERNESTO TABAREZ E IVAN KRISMAN
LU 05	20.45	ALFONSINA
MA 06	20.45	EL ZUCARÁ
MI 07	20.45	COMPANÍA DE ARTES ESCÉNICAS TÍTERES CACHIPORRA
JU 08	20.45	LUCÍA ROMERO <small>presenta Municipio B</small>
VI 09	20.45	NICOLÁS MOLINA
SA 10	20.45	CLARA GARCÍA <small>presenta Little Butterfly Records</small>
	21.45	DIEGO KUROPATWA
DO 11	20.45	CUARTETO ELLAS
LU 12	20.45	CORALINAS
MA 13	20.45	LUANA MENDEZ
MI 14	20.00	MAGO MATÍAS GÓMEZ <small>presenta la diaria</small>
	20.45	OPA! PAYASOS
JU 15	20.45	JUANA Y LOS HELADEROS DEL TANGO
VI 16	20.45	NIÑA TORMENTA
SA 17	20.45	LA FOCA
DO 18	20.45	DIEGO PRESA Y JULIETA DÍAZ <small>presenta Municipio B</small>
LU 19	20.45	AVR <small>presenta Little Butterfly Records</small>
MA 20	20.45	LYS Y GABRIEL MÉNDEZ
MI 21	20.45	CÓMO DUERMEN LOS ANIMALES?
JU 22	20.45	JHONA LEMOLE
VI 23	20.45	ELENA CIAVAGLIA <small>presenta Little Butterfly Records</small>
SA 24	12.30	PAOLA DALTO

**MUNICIPIO** **LBA** **la diaria**

#### Actividades de extensión universitaria y relacionamiento con el medio

2022- Trabajo de extensión con la Feria de Ideas Mas realizado en el curso de la Licenciatura de Diseño en Comunicación Visual 1-nocturno (LDCV) de Fadu-UdelaR en segundo semestre de 2022. Se trató de generar un afiche, tótems y la señalética para los stands de los feriantes en el marco de los 50 años del álbum "Mateo solo bien se lame".



### 3- ACTIVIDAD DOCENTE

#### Actividades de extensión universitaria y relacionamiento con el medio

2019- Proyecto Cañadas del NAU: Intercambio con vecinos y vecinas Cañada Iyui y la Curtiembre(Paysandú)

Encuentro y recorrida con vecinas y vecinos de Casavalle para intercambiar ideas sobre la cañada Iyui (cuenca piloto del Proyecto Cañadas del NAU).



#### Actividades de extensión universitaria y relacionamiento con el medio

2018- Minicursos de monitoreo visual de Cañadas Urbanas Incorporar a la población en el cuidado de sus cursos de agua, a partir de la puesta en práctica de un protocolo de evaluación visual, el cual permite obtener una visión general de las condiciones ambientales del ecosistema Salto, Bella Unión, Paysandú, Montevideo y Maldonado

Núcleo Interdisciplinario de Aguas Urbanas Proyecto y Gestión (El-UdelaR)



#### Minicurso MONITOREO VISUAL DE CAÑADAS URBANAS

Paysandú 2018  
Núcleo Interdisciplinario Aguas Urbanas, Proyecto y Gestión  
Espacio Interdisciplinario, UdelaR

El Núcleo *Aguas Urbanas, Proyecto y Gestión* extiende la invitación al minicurso *Monitoreo Visual de Cañadas Urbanas*. El mismo se desarrollará en cinco ciudades durante los meses de junio y julio.

#### MINICURSO 04 - PAYSANDÚ

FECHA y HORA: 04 de agosto de 8:30 a 18:00hs.  
LUGAR: Salón Comunal Coop. de Viviendas 4 de noviembre (Vizconde de Maull y Vázquez Varela).

#### CRONOGRAMA

##### MÓDULO TEÓRICO

8:30-9:00hs. Presentación núcleo y Proyecto de Cañadas Urbanas.  
9:00-10:30hs. Agua y ciudad, conceptos básicos.  
10:30-11:00hs. Presentación local: Monitoreo La Curtiembre  
11:00-12:30hs. Monitoreo Visual: Presentación metodología  
12:30-13:30hs. Comida Almuerzo

##### MÓDULO PRÁCTICO

13:30-14:30hs. Visita zona 01  
14:30-16:00hs. Visita zona 02  
16:00-17:30hs. Evaluación e intercambio  
DIERRE: Entrega de certificados de participación

[vídeo y actualización de noticias en nuestra página web](#)

### 3- ACTIVIDAD DOCENTE

#### Actividades de extensión universitaria y relacionamiento con el medio

2018- Taller de Urbanismo Táctico Participación & Acción en el marco de talleres que permitan conocer nuevos instrumentos para la activación barrial y pensar cómo aplicarlos en ciudades de Uruguay. El Curso de Proyecto Urbano Básico (PUB) del Taller Schelotto fue el encargado de generar el Taller de Aplicación. Hotel Four Points. Organiza: BID y OPP Presidencia de la Republica Uruguay.



#### Actividades de extensión universitaria y relacionamiento con el medio

2018-2022 Curso de Proyecto Urbano Básico (PUB) del Taller Schelotto de la Fadu-UdelaR. Intervenciones Tácticas para la “activación” de espacios urbanos en diversos barrios de Montevideo. Co- gestion con vecinos o comunidades barriales.  
1- Espacio Vivo en Villa García-Montevideo.  
2-Ilumina tu Plaza-Plaza España Montevideo.





### 3- ACTIVIDAD DOCENTE

#### Difusión de actividades académicas

#### Publicaciones / Artículos

Piperno, A., Teixeira de Mello, F. (2017). Agua-Ciudad/Ciudad-Agua: intercambios presentación del curso-equipo docente. Monográfico de la Revista de la Facultad de Arquitectura, Diseño y Urbanismo. Mayo Sustentable (Pag.128-133). ISBN 978-9974-0-1481-7 Colaborador docente del Taller.

Schelotto, S. Mazeo, JL., Soba, A., Trillo, A., Cadenazzi, G. (2015). Varela, Taller Schelotto. R-Monográfico de la Revista de la Facultad de Arquitectura, Diseño y Urbanismo. Passages espacios de transición para la ciudad del SXXI (Pag.78-83). ISSN 1797-9703 Colaborador docente del Taller.

Piperno, A., Sierra, P. (mayo 2015). Aguas Urbanas y Gestión del Riesgo. Ateneos Instituto de Teoría y Urbanismo (Pag.47-76). ISBN: 978-9974-0-1320-9 Integrante de equipo.



ÍNDICE

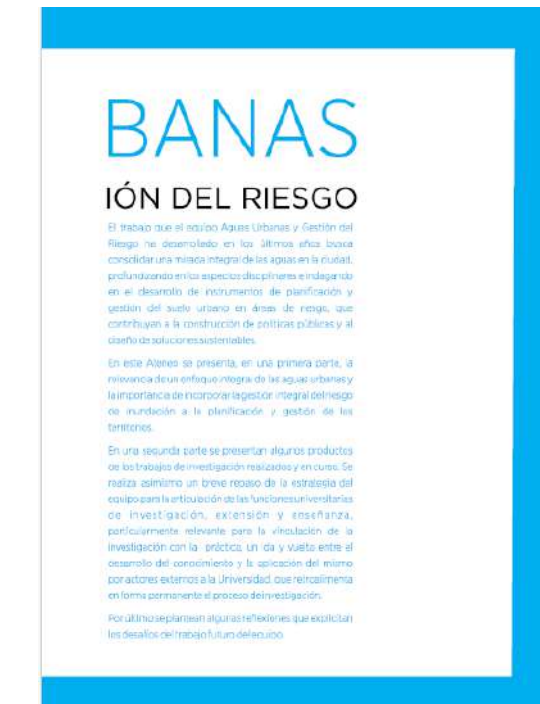

INTRODUCCIÓN			
08	RECUPERACIÓN Y ASISTENCIA EN EL MANEJO DE LA RED DE AGUAS	RODRIGO ANTELO	
12	MANEJO SUSTENTABLE DEL MANEJO DE AGUAS EN LA CIUDAD	RODRIGO ANTELO	
16	MANEJO SUSTENTABLE DEL MANEJO DE AGUAS EN LA CIUDAD	RODRIGO ANTELO	
DIMENSIONES DE LA SUSTENTABILIDAD			
18	INTEGRACIÓN Y SUSTENTABILIDAD	20	SUSTENTABILIDAD AMBIENTAL
22	INTEGRACIÓN Y SUSTENTABILIDAD	24	SUSTENTABILIDAD SOCIAL
TERRITORIO			
26	INTEGRACIÓN Y SUSTENTABILIDAD	28	SUSTENTABILIDAD ECONÓMICA
40ª SEMANA ROMOTEVÉNEO			
44	INTEGRACIÓN Y SUSTENTABILIDAD	46	SUSTENTABILIDAD AMBIENTAL
TRANSVERSAL - SUSTENTABILIDAD			
50	INTEGRACIÓN Y SUSTENTABILIDAD	52	SUSTENTABILIDAD SOCIAL
54	INTEGRACIÓN Y SUSTENTABILIDAD	56	SUSTENTABILIDAD ECONÓMICA

**VARELA TALLER SCHELOTTO**

**DOCENTES** Salvador Schelotto, José Luis Mazzeo, Álvaro Soba, Álvaro Trillo, Gerardo Cadenazzi

**COLABORADORES** Alejandro Neves, Martín Sorondo

**ESTUDIANTES** Florencia Aguirre, Rodrigo Añón, Martín Arbiza, Mariana Baeza, Laura Benvenuto, Gabriel Cabrera, Romina Calasso, Jessica Casella, Christian del Puerto, Mayra Díaz, Nicolás Estelano, Carolina Gasparri, Sebastián Giménez, Jessica González, Martín Grasso, Mariana Lessa, Paula Marín, Ivana Martínez, Natalia Méndez, Oscar Moreira, Jorge Orrico, Daniela Pardo, Viviana Perdomo, Magdalena Pérez, Lucía Pessina, Camila Ramos, Yanina Ramos, Gabriel Rodríguez, Lucía Rodríguez, Diego Solís, Verónica Sosa, Ana Steiner, Clara Traverso, Alain Tourn, Alexis Lirruña, Sofía Venen, Camilo Vila





### 3- ACTIVIDAD DOCENTE

#### Difusión de actividades académicas

#### Publicaciones / Artículos

Martínez, E, Altman, L. (agosto 2015). Ciudades Intermedias en la conformación del sistema urbano nacional regional. Presentación del grupo de trabajo "1703". 1-Ateneos del Instituto de Teoría y Urbanismo (Pag.77-88). ISBN: 978-9974-0-1320-9  
Integrante de equipo



Schelotto, S. Mazeo, JL., Soba, A., Trillo, A., Cadenazzi, G. (2014). Varela, Taller Schelotto. Seminario Montevideo. Passages espacios de transición para la ciudad del SXXI (Pag.68-92). ISBN: .....  
Colaborador docente del Taller.

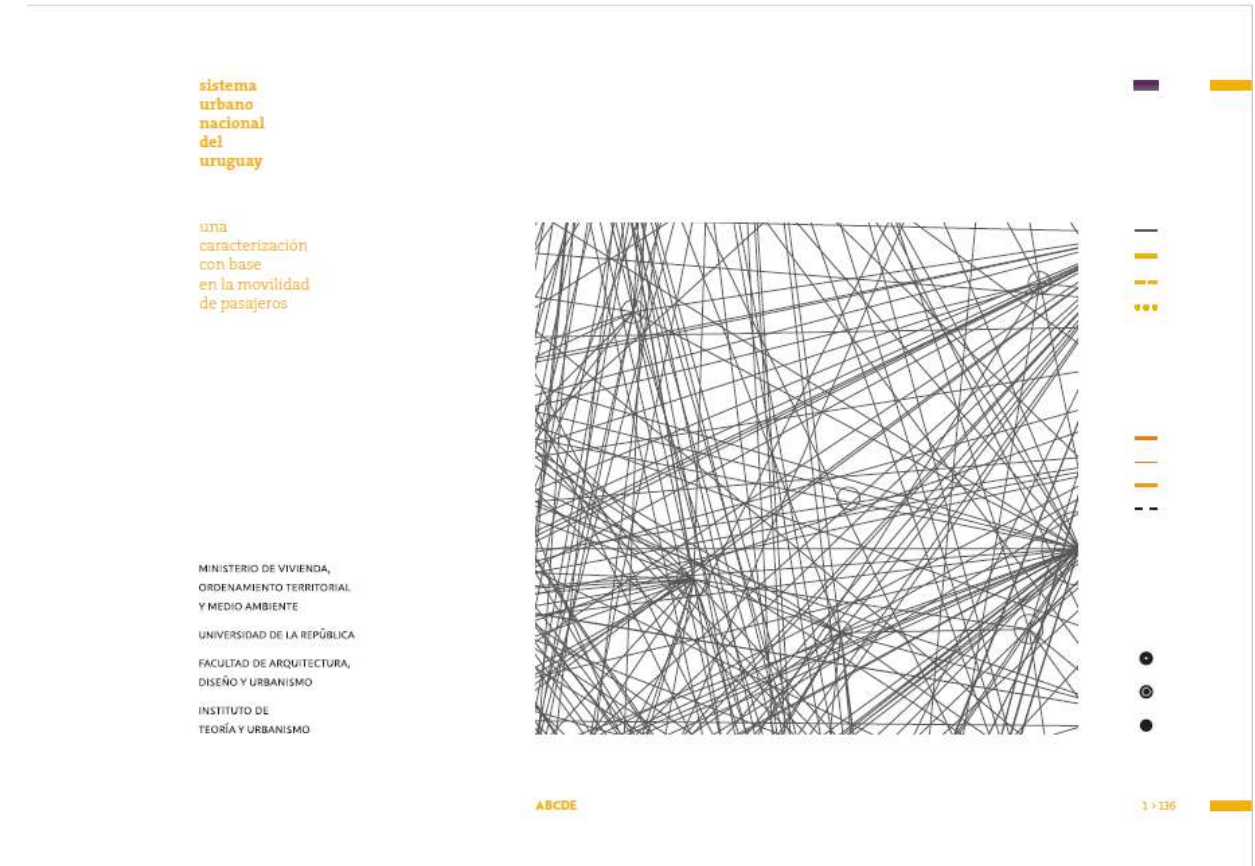


### 3- ACTIVIDAD DOCENTE

#### Difusión de actividades académicas

#### Publicaciones / Libros

Martinez,E. Delgado,M. (2016). Sistema Urbano Nacional del Uruguay: una caracterización con base en la movilidad de pasajeros. Ministerio de Vivienda Ordenamiento Territorial y Medio Ambiente (Ed.) Montevideo, Uruguay: editorial Tradinco S.A. ISBN: 978-9974-658-28-8  
Integrante de equipo.



<b>MINISTERIO DE VIVIENDA, ORDENAMIENTO TERRITORIAL Y MEDIO AMBIENTE</b> Arq. Enaida de León MINISTRA Arq. Jorge Rucko SUBSECRETARIO Arq. José Freitas DIRECCION NACIONAL DE ORDENAMIENTO TERRITORIAL	Investigación realizada en el Instituto de Teoría de la Arquitectura y el Urbanismo de la Facultad de Arquitectura, Diseño y Urbanismo en el marco del Convenio MVTOMA-UEULAR con fecha 22 de diciembre de 2015.	<b>AUTORES</b> EQUIPO DE INVESTIGACIÓN GRUPO CAS 1793 Edgardo J. Martínez Martín Delgado Leonardo Altmann  EQUIPO DE RELLENAMIENTO Y PROCESAMIENTO DE INFORMACIÓN Gabriel Andrade Jesse Balcar María Márquez Rodrigo Pedrosa Martín Sorondo Ignacio Blanco Luciano Moraes  <b>ASESORES TEMÁTICOS</b> Leonardo Cuello Lorena Loguratto Sol Scavino Alejandro Nario Dulio Ferrarín  <b>CONTAPARTE EN DINOT</b> Álvaro Portillo Rosana Tierno  <b>DISEÑO Y EDICIÓN</b> Martín Delgado Lucía Stagnaro  <b>EDICIÓN GRÁFICA</b> Rodrigo Pedrosa  <b>COSECCIÓN DE ESTILO</b> Magdalena Sagara	<b>DIRECCION NACIONAL DE ORDENAMIENTO TERRITORIAL DEL MINISTERIO DE VIVIENDA, ORDENAMIENTO TERRITORIAL Y MEDIO AMBIENTE</b> Galicia 1133 - ca 11.100 Montevideo, Uruguay  Impreso en Tradinco SA Montevideo, Uruguay  00.0000 Edición amparada en el decreto 218/998 - Comisión del papel  ISBN: 978-9974-658-28-8  <b>COMO SE CITA ESTE DOCUMENTO:</b> MARTÍNEZ, E., DELGADO, M Y ALTMANN, L. (2016). Sistema Urbano Nacional: una caracterización con base en la movilidad de pasajeros. Montevideo: MVTOMA.
--	--	--	---

### 3- ACTIVIDAD DOCENTE

#### Difusión de actividades académicas Publicaciones / Capítulos de Libros

Fadu-UdelaR- Instituto de proyecto (IP) (2023)- 01 Enseñar proyecto. Complejo Habitacional Bulevar Artigas (CHBA) Alternativas Projectuales, Espacios Exteriores. Convocatoria a unidades curriculares trasversales. Capítulo 04 PUB Taller Schelotto Proyecto Urbano Básico pag.135-180. Editorial Mosca, diciembre 2023. ISBN: 978-9974-0-2110-5



DEPAU-FADU (2022). Seminario Género, Vivienda y Ciudad. Abordaje con perspectiva de género en trabajos de estudiantes. Curso de Proyecto Urbano Taller Schelotto Capítulo 04 Enseñanza, pág. 86-111. Editorial Mosca, octubre 2023. ISBN: 978-9974-0-2083-2



### 3- ACTIVIDAD DOCENTE

#### Difusión de actividades académicas

#### Presentación de trabajos en Congresos

2024- XVI Seminario Internacional de Investigación en Urbanismo (SIU)

Trabajo de investigación seleccionado para ponencia.

Título: “Mapas de zonas en Ciudades intermedias de Uruguay, criterios de delimitación territorial para la construcción de vivienda social”.

Lugar: Universidad Politécnica de Cataluña, Barcelona-España



La ponencia titulada

*Mapas de zonas en ciudades intermedias de Uruguay: Criterios de delimitación territorial para la construcción de vivienda social*

Autor/es

*Martín Sorondo Cosío*

Fue presentada en la sede Barcelona del XVI SEMINARIO INTERNACIONAL DE INVESTIGACIÓN EN URBANISMO.

El Seminario se celebró en Barcelona los días 20 y 21 de junio de 2024, y fue organizado por el Departamento de Urbanismo, Territorio y Paisaje, y el Grup de Recerca en Urbanisme de la Universitat Politècnica de Catalunya en la sede Barcelona, junto con la Universidad Nacional de Córdoba para la sede Córdoba (Argentina).

Para los fines correspondientes se expide el presente certificado.

Joaquín Sabatè Bel

Melisa Pesoa Marcolla

Coordinadores del SIU



### 3- ACTIVIDAD DOCENTE

#### Difusión de actividades académicas

#### Presentación de trabajos en Congresos

2024- Rescatemos el Lago Lagomar

Curso de Proyecto Urbano Básico (PUB) Taller Schelotto, Fadu-UdelaR

Lugar del Evento: Exposición en Centro Cultural de Ciudad de la Costa

Fecha: 20 de febrero al 7 de marzo de 2024.



Taller de la Facultad de Arquitectura inaugura su exposición en el Centro Cultural de Ciudad de la Costa donde estudiantes proponen la revalorización de los espacios públicos del Monumento Histórico Nacional Lagomar.

 Ministerio de Educación y Cultura |  Patrimonio Uruguay

**Muestra del Taller Schelotto**



Fecha de inauguración: 20 de febrero 18:00 hs  
Fecha de cierre: 1 er de marzo

Horario de visita: L a V de 10 a 19:30 hs

Centro Cultural Ciudad de la Costa  
Eliás Regules esq Viejo Pancho

 Canelones Cultura |  Centro Cultural Ciudad de la Costa |  MUNICIPIO CIUDAD DE LA COSTA | 

### 3- ACTIVIDAD DOCENTE


#### Difusión de actividades académicas

#### Presentación de trabajos en Congresos

2022- El diseño Inclusivo desde el activismo grafico

LDCV de la Facultad de Arquitectura Diseño y Urbanismo (Fadu-UdelaR), en primer semestre de 2022

Lugar del Evento: Exposición en Facultad de Arquitectura Diseño y Urbanismo (FADU) UdelaR.



### 3- ACTIVIDAD DOCENTE

#### Difusión de actividades académicas

#### Presentación de trabajos en Congresos

2022- El diseño Inclusivo desde el activismo grafico  
LDCV de la Facultad de Arquitectura Diseño y Urbanismo (Fadu-  
UdelaR), en primer semestre de 2022

Lugar del Evento: Exposición en Facultad de Información y  
Comunicación (FIC) UdelaR.



### 3- ACTIVIDAD DOCENTE

#### Difusión de actividades académicas

#### Presentación de trabajos en Congresos

2022- Feria Ideas Más: Utilización de los diseños creados en, en el curso LDCV de la Facultad de Arquitectura Diseño y Urbanismo (Fadu-UdelaR), en segundo semestre de 2022.

Generación de afiches, tótems y señalética para los stands de los feriantes en el marco de los 50 años del álbum "Mateo solo bien se lame".





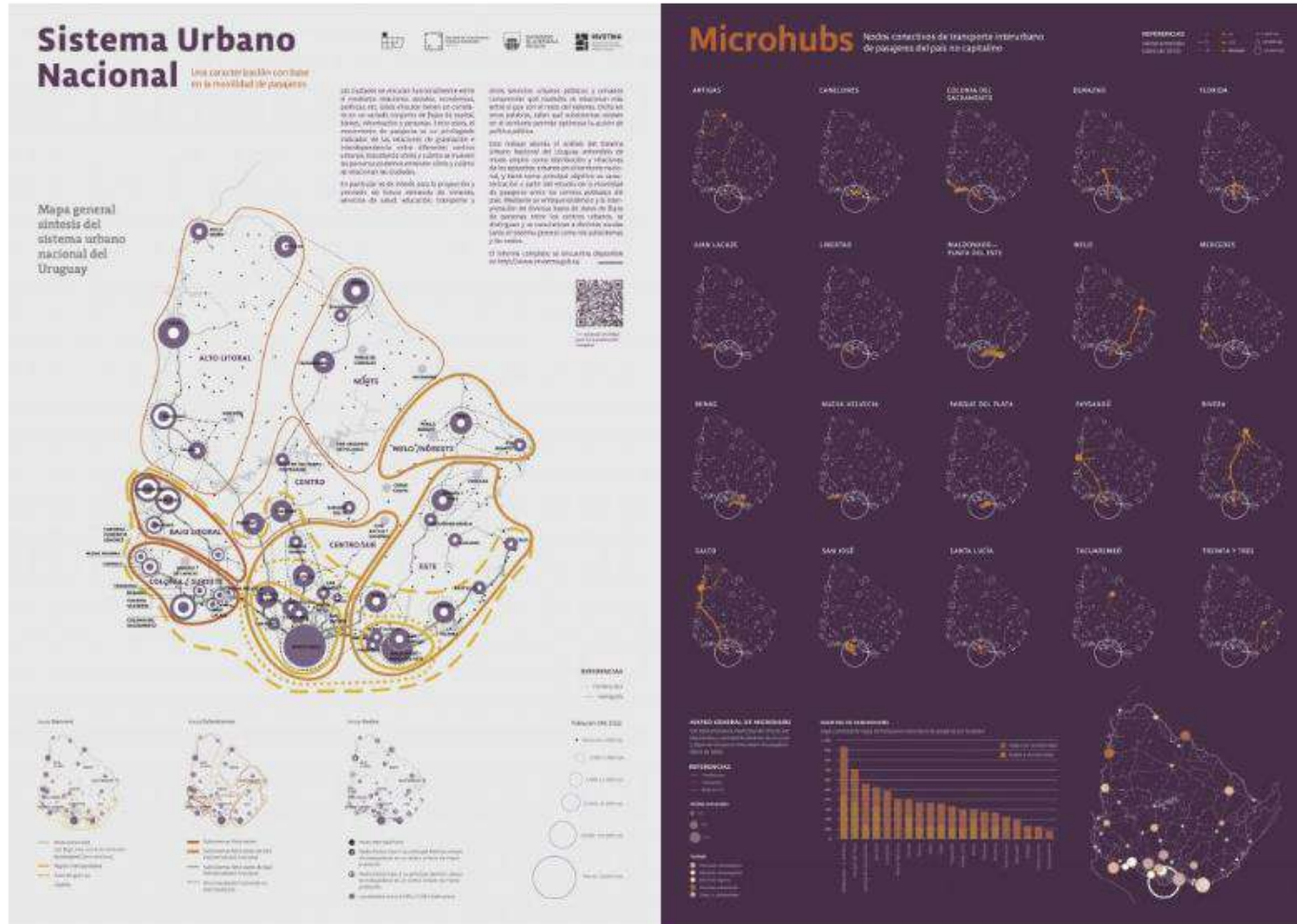


### 3- ACTIVIDAD DOCENTE

#### Difusión de actividades académicas

#### Premios y/o distinciones académicas recibidas

2018- Premio Arquisur. Trabajo distinguido con mención.  
 Nombre del proyecto: Sistema Urbano Nacional. Una caracterización con base a la movilidad de pasajeros.  
 Autores: Equipo de Investigación Grupo SCIC 1703  
 Sistema urbano nacional. Una caracterización con base en la movilidad de pasajeros.



Trabajo distinguido con mención del Premio 2018 Arquisur de Investigación, Categoría B "Trabajos producidos por investigadores formados". Ver en línea.

Año 2016.

Investigación realizada en convenio con MVOTMA/DINOT.

Autores:

Equipo de Investigación Grupo CSIC 1703.

Edgardo J. Martínez, Martín Delgado, Leonardo Altmann.

Relevamiento y procesamiento de información:

Gabriel Andrade, Jenisse Balcar, María Márquez, Martín Sorondo, Ignacio Bianco, Luciano Moraes, Rodrigo Pedrosa.

Asesores temáticos:

Leonardo Cuello, Lorena Logiuratto, Sol Scavino, Alejandro Nario, Duilio Ferrarín.

Contraparte en DINOT:

Álvaro Portillo, Rosana Tierno.

2015- Premio Nacional de Urbanismo -MVOTMA  
 Nombre del proyecto: Territorios Inclusivos y Sostenibles.  
 Tema: Ciudades Intermedias del Uruguay (CIU) - Transformaciones Urbanas y Subsistemas Regionales.  
 Integrante del equipo



### 3- ACTIVIDAD DOCENTE

#### Difusión de actividades académicas

#### Otras formas de actividad creativa documentada.

Exposición colectiva de artistas uruguayos

Título: Pintores en marzo-abril.

Lugar de Celebración: Ateneo Montevideo

Fecha: 28 marzo al 8 de abril de 2016.



Ateneo de Montevideo

Montevideo, 08 de abril de 2016.

El Ateneo de Montevideo CERTIFICA que el Artista Plástico MARTÍN SORONDO participó de una Exposición Colectiva "Pintores en Marzo/Abril" de Pintores Uruguayos, en la Galería del Ateneo de Montevideo, del 28 de marzo al 08 de abril de 2016.

Suficiente  
Leopoldo García  
Presidente

Plaza Gancha 1157  
ateneo@ateneodemontevideo.com

tel.29000987

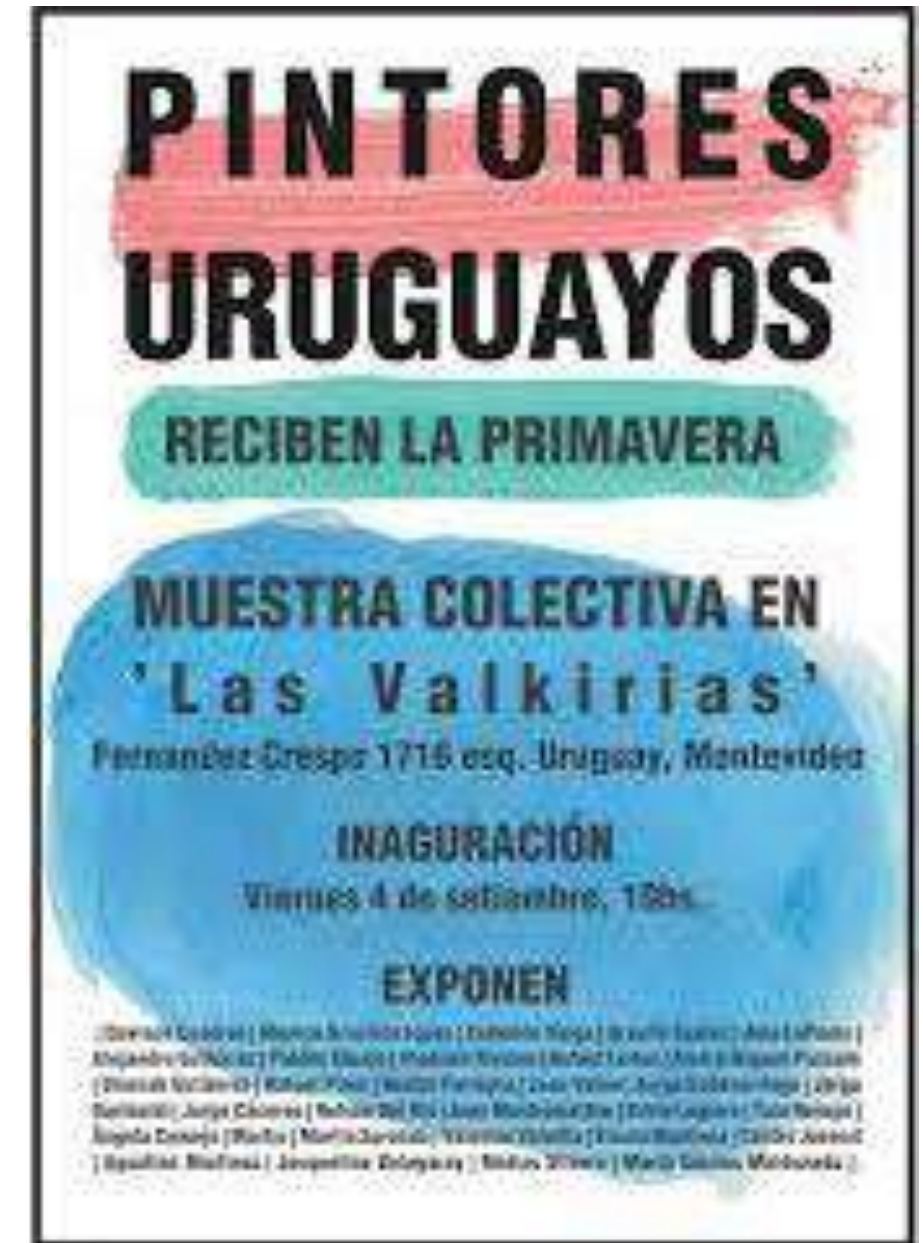
Ateneo de Montevideo  
PLAZA GANCHACHA 1157 TEL. 2900 0987  
MONTEVIDEO - URUGUAY  
ateneo@ateneodemontevideo.com

Exposición colectiva artistas uruguayos

Título: Pintores uruguayos reciben la primavera

Lugar de Celebración: Las Valkirias, Fernández Crespo 1716

Fecha: 4 de septiembre de



---

Martin Sorondo Cosio

## ARQUITECTO - URBANISTA

Av. Rondeau 1679 apto 1302 / Montevideo

mscosio71@gmail.com

---

### 4- ACTIVIDADES PROFESIONALES

- Cargos
- Trabajos realizados
- Premios, distinciones profesionales y participación en jurados
- Publicaciones o difusión de trabajos profesionales

## 4- ACTIVIDADES PROFESIONALES

### Cargos / Organismos Públicos

Ministerio de Vivienda y Ordenamiento Territorial (MVOT),  
Dirección Nacional de Vivienda (DINAVI)  
Área Planificación y Gestión de Soluciones Habitacionales  
División Planificación y Diseño /Cartera de Inmuebles para  
Vivienda Interés Social (CIVIS).  
Arquitecto Urbanista

Ministerio de Vivienda Ordenamiento Territorial y Medio  
Ambiente (MVOTMA)  
Dirección Nacional de Vivienda (DINAVI).  
Regional Este, Maldonado / Programa Autoconstrucción.  
Arquitecto



**EL DEPARTAMENTO ADMINISTRACIÓN DE PERSONAL DEL  
MINISTERIO DE VIVIENDA Y ORDENAMIENTO TERRITORIAL,**  
HACE CONSTAR QUE EL SR. MARTIN SORONDO COSIO C.I.:  
3.652.945-0, ES FUNCIONARIO DE ESTA SECRETARÍA DE ESTADO  
DESDE EL 17 DE DICIEMBRE DE 2012, OCUPANDO EN LA  
ACTUALIDAD UN CARGO PRESUPUESTAL PROVISORIO, CON UNA  
CARGA RETRIBUTIVA DE 40 HORAS SEMANALES, EN EL ESCALAFÓN  
"A", GRADO 4, DENOMINACIÓN "PROFESIONAL" SERIE  
"PROFESIONAL", CUMPLIENDO UN HORARIO EFECTIVO DE LABOR DE  
6 HORAS DIARIAS, FLEXIBLE ENTRE LAS 08:00 Y LAS 20:00 HS DE  
LUNES A VIERNES. -----  
SE EXPIDE LA PRESENTE A SOLICITUD DE LA PARTE INTERESADA, Y  
AL SOLO EFECTO DE SER PRESENTADA ANTE LA FACULTAD DE  
ARQUITECTURA DISEÑO Y URBANISMO DE LA UNIVERSIDAD DE LA  
REPÚBLICA, EN LA CIUDAD DE MONTEVIDEO A LOS DIECISEIS DÍAS  
DEL MES DE MAYO DE DOS MIL VEINTICUATRO. -----

  
Agustina Etcheverría  
Jefa Departamento  
Administración de Personal  
Ministerio de Vivienda  
y Ordenamiento Territorial



Maldonado 25 de febrero de 2014.

**MVOTMA- DINAVI  
Maldonado-Regional Este.**

A quien corresponda,

Por la presente deseo manifestar que el Arq. Martín Sorondo Cosio C.I: 3.652.945-0 ha trabajado en el Ministerio de Vivienda Ordenamiento Territorial y Medio Ambiente (MVOTMA) en la Oficina Maldonado – Regional Este, durante el periodo diciembre de 2012 a diciembre de 2013.

Ha contribuido al desarrollo de diversos programas que integran el Plan Quinquenal de Vivienda como el de Autoconstrucción en Vivienda propia y el Programa de Mitigación para familias de contextos sociales más vulnerables (Uruguay Crece Contigo, Cercanías, Jóvenes en Red), en Maldonado y los departamentos que integran la Regional Este.

Entre las tareas realizadas mas relevantes se destacan las siguientes:

- coordinación de equipos técnicos multidisciplinarios.
- diseño y planificación de los programas asignados.
- Realización de recaudos gráficos y trámites frente a los Organismos Respectivos.
- participación en los procesos y procedimientos constructivos asociados a través de la realización de cursos de capacitación.
- asesorar, supervisar y dirigir obras asociadas a los programas del MVOTMA.
- certificaciones de avances de obra y pagos a empresas.
- realizar análisis y elaborar informes tendientes al mejoramiento y optimización de los programas manejados.
- evaluar resultados y generar presentaciones con avances, logros y conclusiones obtenidas.

Se ha desempeñado de forma correcta a entera satisfacción,

  
A.S. Elena Mir  
DINAVI-MVOTMA  
Maldonado-Regional Este.

## 4- ACTIVIDADES PROFESIONALES

### Cargos

Intendencia de Montevideo.  
Acondicionamiento Urbano. División Espacios Públicos y Edificaciones.  
Servicio de Planificación, Gestión y Diseño.  
Arquitecto, servicios contratados

Ministerio de Desarrollo Social (MIDES) – Plan de Asistencia Nacional para la Emergencia Social (PANES) 2005-2007.  
“Mejoramiento del Hábitat”.  
Arquitecto proyectista y director de obra



## 4- ACTIVIDADES PROFESIONALES

### Cargos

Arquitectos de la Comunidad (ARQCOM) – SAU.  
Arquitecto, en libre ejercicio de la profesión.



Nota N° 031/08 s.e.

Montevideo, 24 de marzo de 2008

#### CONSTANCIA.

Por la presente se deja constancia que el Arq. Martín Sorondo Cosío, C.I. 3. 652.945-0, se desempeñó como Director de Obra, en el marco del Convenio firmado por la Sociedad de Arquitectos del Uruguay y el Ministerio de Desarrollo Social, con fecha 27 de setiembre de 2007.

Este convenio, se implementó como parte del Programa de "Mejoramiento del Habitat" que llevó adelante el Ministerio de Desarrollo Social a través de la Dirección de Evaluación y Monitoreo y se propuso brindar Asistencia Técnica y acompañamiento en el trabajo de campo de dicho Programa, dirigido a los protagonistas del Plan de Atención Nacional de la Emergencia Social (PANES).

El Arquitecto Martín Sorondo Cosío, socio de esta institución, comenzó su tarea de Director de Obra el 1 de octubre de 2007 y terminó con la finalización definitiva del convenio el 31 de Diciembre de 2007. Fue seleccionado para el cargo mediante llamado a concurso público realizado entre nuestros asociados.

Las competencias del cargo de Director de Obra, actuando integrados a un equipo multidisciplinario de Trabajo de Campo, eran las siguientes:

- Relevar y definir las obras a realizar en las viviendas objeto de intervención según relevamiento realizado por el MIDES dentro del programa de referencia.
- Asesorar a los protagonistas sobre las acciones de mejoramiento de la vivienda y entorno.
- Realizar proyecto de las intervenciones a realizar en cada vivienda asignada.
- Definir:
  - Listado de materiales.
  - Listado de equipos de obra.
  - Listado de elementos de protección personal.
  - Cronograma de obras.
- Dirigir las obras, incluyendo la coordinación de trabajos con el encargado de los operarios y los protagonistas que aporten mano de obra para autoconstrucción.

.../// 2



.../// 2

- Solicitar al Equipo de Coordinación el suministro de materiales y equipos con la antelación suficiente.
- Presentar al Equipo de Coordinación un informe mensual sobre procedimientos y productos realizados.
- Informar al Equipo de Coordinación sobre situaciones de cualquier índole que afecten el normal desarrollo de los trabajos.

Se expide esta constancia en la fecha arriba señalada para ser presentada ante quien corresponda.

  
Arq. Gricelda Barrios  
Secretaría Ejecutiva

## 4- ACTIVIDADES PROFESIONALES

### Cargos / Empresas Privadas

WALMER Amoblamientos. Montevideo-Uruguay.  
Arquitecto Contract

CAIFE- Cámara Argentina de la Industria Ferial  
Capital Federal, Argentina  
Gerenciamiento.



Montevideo, noviembre de 2011.

A quien corresponda,

Walmer Interiorismo desea dejar constancia que el Arquitecto Martín Sorondo Cosío, C.I: 3.652.945-0 se ha desempeñado de forma muy satisfactoria en nuestra empresa, desarrollando el área de productos Contract desde abril a noviembre de 2011.

La misma corresponde al desarrollo y ampliación de la comercialización de productos mobiliarios vinculados a servicios de hotelería, gastronomía, oficinas, etc. Para dicho objetivo se desarrolló un plan de trabajo con lineamientos estratégicos a fin de incrementar la presencia de la empresa en el mercado tanto en desarrollos y emprendimientos privados como públicos.

Su desvinculación con la empresa fue estrictamente voluntaria.


Sin otro particular saluda atentamente,



Por Walmer Interiorismo  
Maximiliano Ojeda.

<b>Walmer Interiorismo</b> Luis C. Bolfo 2931 bis, Tel. 598 2711 2293 Montevideo-Uruguay www.walmer.com.uy	<b>URUGUAY</b> Montevideo Punta del Este	<b>ARGENTINA</b> Buenos Aires Puerto Madero Martínez Pilar Rosario	<b>ESPAÑA</b> Murcia Almería	<b>EE.UU</b> Miami	<b>CHILE</b> Santiago
--	--	---	------------------------------------	-----------------------	--------------------------

Punta del Este  
Calle 20 y 27 Tel. 598 4244 3434



Buenos Aires, diciembre de 2010.

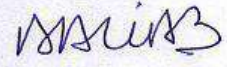
A quien corresponda,

La CAMARA ARGENTINA DE LA INDUSTRIA Ferial (CAIFE) deja constancia que el Arq. Martín Sorondo Cosío ha prestado sus servicios profesionales desde abril de 2010 hasta diciembre de 2010, ocupando en el cargo de Gerente General desarrollando las siguientes tareas:

- Administración de los recursos de la Cámara
- Generación de informes periódicos a los asociados.
- Contribución al incremento de afiliados a la Cámara y la difusión de la misma.
- Organización de actividades formativas y de capacitación.
- Organización de Rondas de Negocios.
- Establecer contactos con estudios de Arquitectura, proveedores, organizadores y desarrolladores de Ferias y Congresos.
- Coordinación y seguimiento de armados y desarmes de stands en diversos eventos.

El motivo de su desvinculación ha sido voluntario, quedando todos los integrantes de la misma enteramente satisfechos con el desempeño de su actividad.

Atentamente,



Arq. Adriana Gerszonswit  
Presidenta CAIFE

**CAIFE / Cámara Argentina de la Industria Ferial**  
Costa Rica 4242/4252 2º piso "B" / Capital Federal / Buenos Aires / Argentina  
Tel.: (54 11) 3531-8457 / Email: info@caife.com.ar  
**WWW.CAIFE.COM.AR**

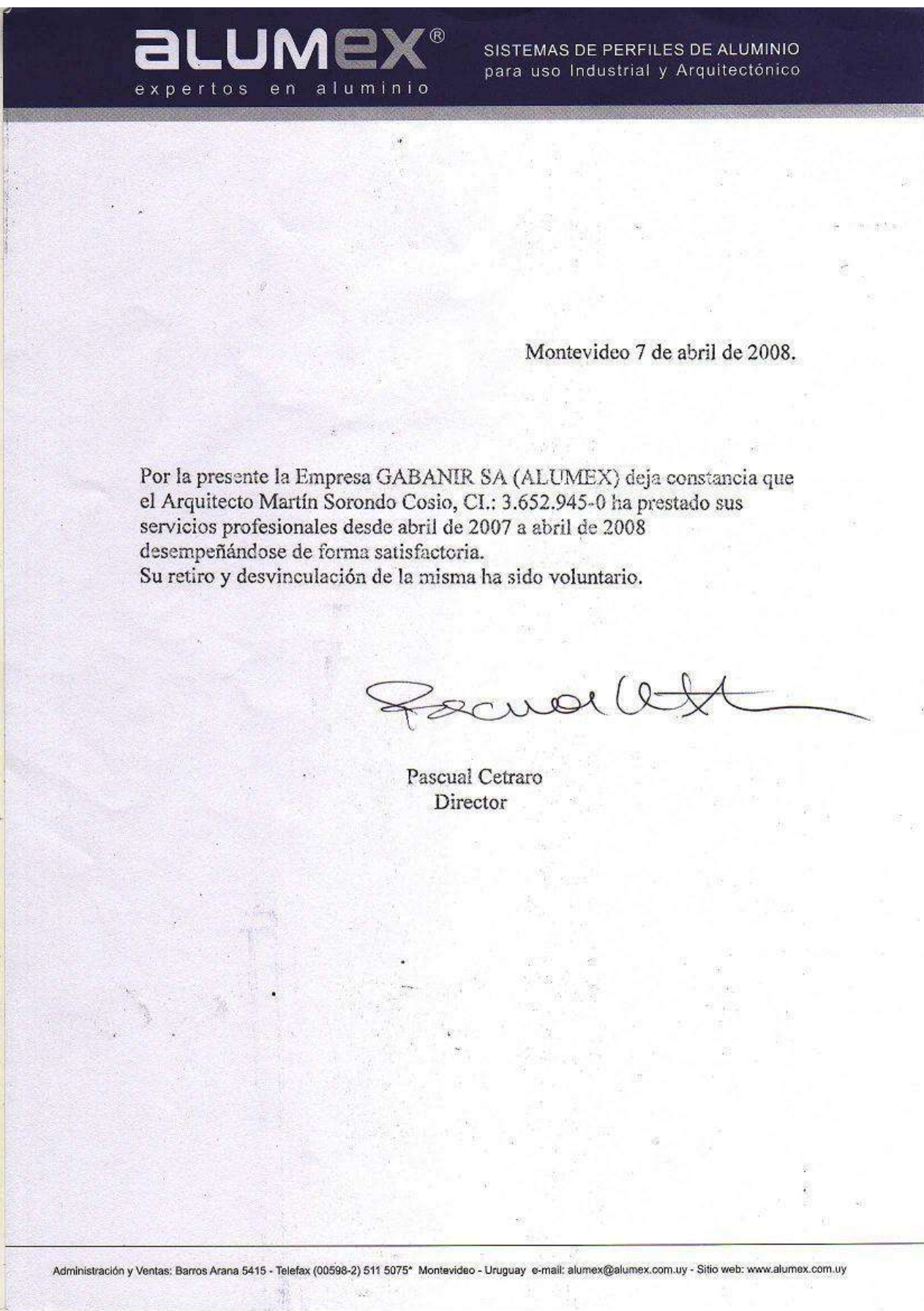


## 4- ACTIVIDADES PROFESIONALES

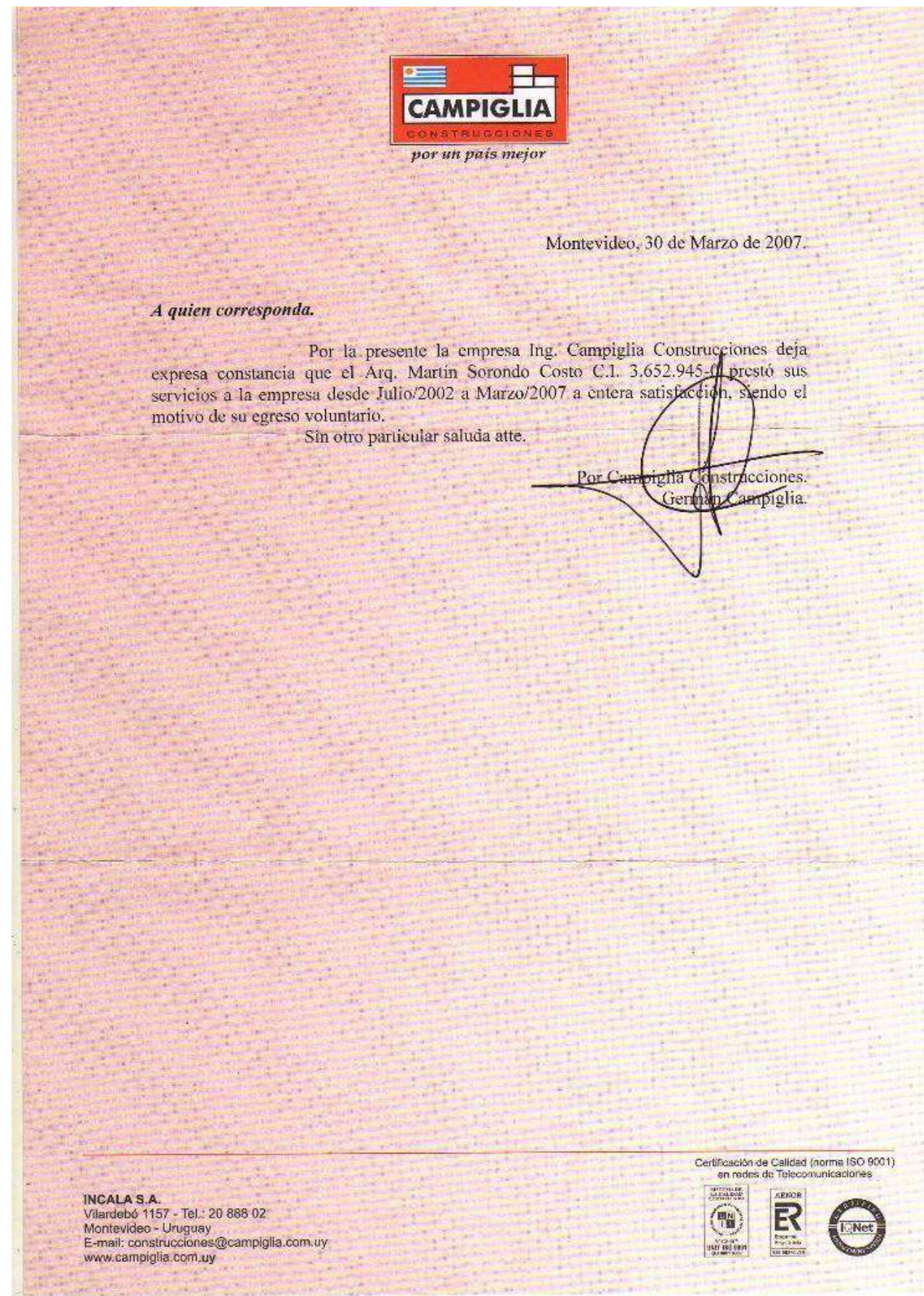
### Cargos

Alumex - Perfiles de Aluminio para uso Industrial y Arquitectónicos.

Profesional, servicios contratados



Campiglia Construcciones S.A.  
Profesional, servicios contratados




## 4- ACTIVIDADES PROFESIONALES

### Trabajos realizados / Organismos Públicos

Ministerio de Vivienda y Ordenamiento Territorial (MVOT-DINAVI)

Cartera de Inmuebles para Vivienda Interés Social (CIVIS)



Montevideo, 20 de enero de 2020

A quien corresponda:

Por la presente hago constar que el Arq. Martín Sorondo, se desempeña como profesional en la Cartera de Inmuebles para la Vivienda de Interés Social (CIVIS)<sup>1</sup>.


Tiene entre otras tareas: establecer la aptitud de predios o inmuebles que deben cumplir con condiciones como su locación en suelo urbano o suburbano consolidado, cumpliendo con las disposiciones de los Instrumentos de Ordenamiento Territorial vigentes y que posean condiciones ambientales adecuadas; participar en las acciones de implantación de programas habitacionales, priorizando criterios urbanísticos e inserción socio-territorial; asesorar e informar respecto a normativas Municipales y trámites ante organismos públicos referidos a la vivienda y servicios de infraestructura.

Adicionalmente por sus estudios de especialización y capacidades adquiridas, se lo ha convocado a trabajar en diferentes grupos interdisciplinarios realizando tareas tales como:

- Miembro integrante de Comisión Asesora en llamado Compra Directa No52 (exp.2018/14000/001237) y Compra Directa No162 (exp.2018/14000/010768): llamado a empresas interesadas en realizar estudios de situación dominial, tasación de inmuebles y recomendaciones para resolver las inconsistencias emergentes, en zonas inundables en las ciudades de Artigas y Salto.
- Representante de la Dirección Nacional de Vivienda en el Grupo de trabajo para la reglamentación de Ley No 19.525 que contiene las Directrices Nacionales de Ordenamiento Territorial y Desarrollo Sostenible, designado en la órbita de la Dirección nacional de Ordenamiento Territorial (DINOT) por Resolución Ministerial No 1696/2017. Exp. 2017/14000/18785.
- Integrante del equipo interdisciplinario "Equipo de Licitaciones" integrado por funcionarios de la Dirección Nacional de Vivienda (DINAVI) y la Dirección General de Secretaría (DGS). Participa en la elaboración de los recaudos para la realización de llamados, gestionar la convocatoria y realizar el seguimiento integral del procedimiento de contratación para el suministro de viviendas para Programas Habitacionales. Exp. 2018/14000/000740, Resolución Ministerial No426/2018.
- Integrante del grupo de trabajo de la DINAVI para la reconstrucción de viviendas de familias afectadas por el tornado en Dolores-Soriano en abril de 2016.

El mencionado profesional ha realizado su trabajo de forma solvente y responsable cumpliendo muy a satisfacción los requerimientos de la División que integra. Por tanto entendemos que su participación es de gran contribución a los intereses del Ministerio.

Sin otro particular, saluda atentamente,



Arq. Salvador Schelotto  
Director Nacional de Vivienda  
MVOTMA


<sup>1</sup> Fue creada con el objetivo de generar la incorporación y disposición de suelo urbano para la concreción de la política habitacional del MVOTMA. La Ley faculta a la CIVIS a la adquisición de inmuebles aptos para la construcción de viviendas y servicios habitacionales a efectos de ejecutar los proyectos y programas previstos en el Plan Quinquenal de Vivienda.

Zabala 1432  
Tel. (+598) 29170710  
int. 2120

dinavi@mvotma.gub.uy  
www.mvotma.gub.uy  
Montevideo - Uruguay

Ministerio de Vivienda y Ordenamiento Territorial (MVOT-DINAVI)

Programa Autoconstrucción y mejora de Vivienda Social (Maldonado)



Maldonado 25 de febrero de 2014.

**MVOTMA- DINAVI  
Maldonado-Regional Este.**

A quien corresponda,


Por la presente deseo manifestar que el Arq. Martín Sorondo Cosío C.I: 3.652.945-0 ha trabajado en el Ministerio de Vivienda Ordenamiento Territorial y Medio Ambiente (MVOTMA) en la Oficina Maldonado – Regional Este, durante el periodo diciembre de 2012 a diciembre de 2013.

Ha contribuido al desarrollo de diversos programas que integran el Plan Quinquenal de Vivienda como el de Autoconstrucción en Vivienda propia y el Programa de Mitigación para familias de contextos sociales más vulnerables (Uruguay Crece Contigo, Cercanías, Jóvenes en Red), en Maldonado y los departamentos que integran la Regional Este.

Entre las tareas realizadas mas relevantes se destacan las siguientes:

- coordinación de equipos técnicos multidisciplinarios.
- diseño y planificación de los programas asignados.
- Realización de recaudos gráficos y trámites frente a los Organismos Respectivos.
- participación en los procesos y procedimientos constructivos asociados a través de la realización de cursos de capacitación.
- asesorar, supervisar y dirigir obras asociadas a los programas del MVOTMA.
- certificaciones de avances de obra y pagos a empresas.
- realizar análisis y elaborar informes tendientes al mejoramiento y optimización de los programas manejados.
- evaluar resultados y generar presentaciones con avances, logros y conclusiones obtenidas.

Se ha desempeñado de forma correcta a entera satisfacción,



A.S. Elena Mir  
DINAVI-MVOTMA  
Maldonado-Regional Este.

Sede central  
Zabala 1432  
Tel. (+598) 29170710

www.mvotma.gub.uy  
Montevideo - Uruguay

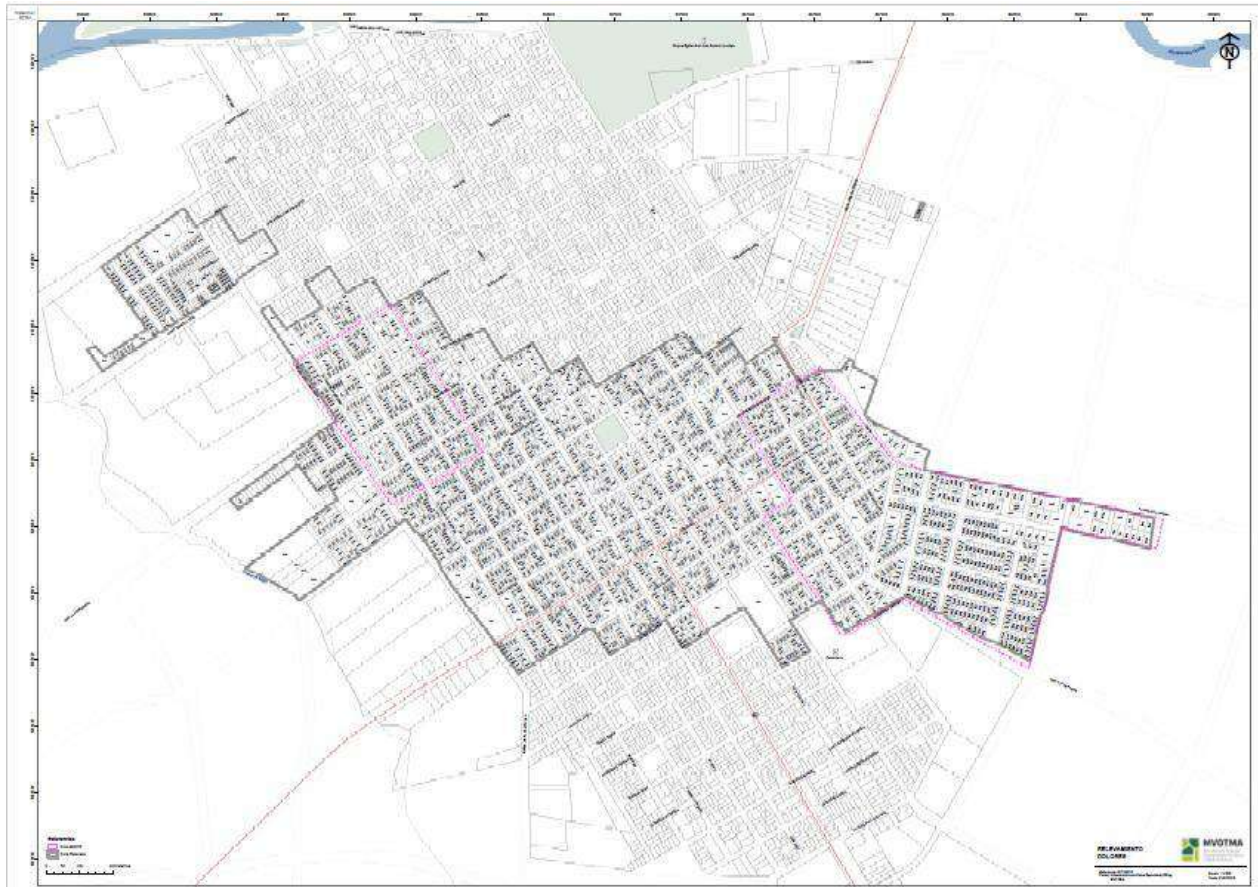
## 4- ACTIVIDADES PROFESIONALES

### Trabajos realizados / Organismos Públicos

Ministerio de Vivienda y Ordenamiento Territorial (MVOT-DINAVI)

Ej: reconstrucción viviendas en Dolores por Tornado 2016.

Viviendas en bloque.



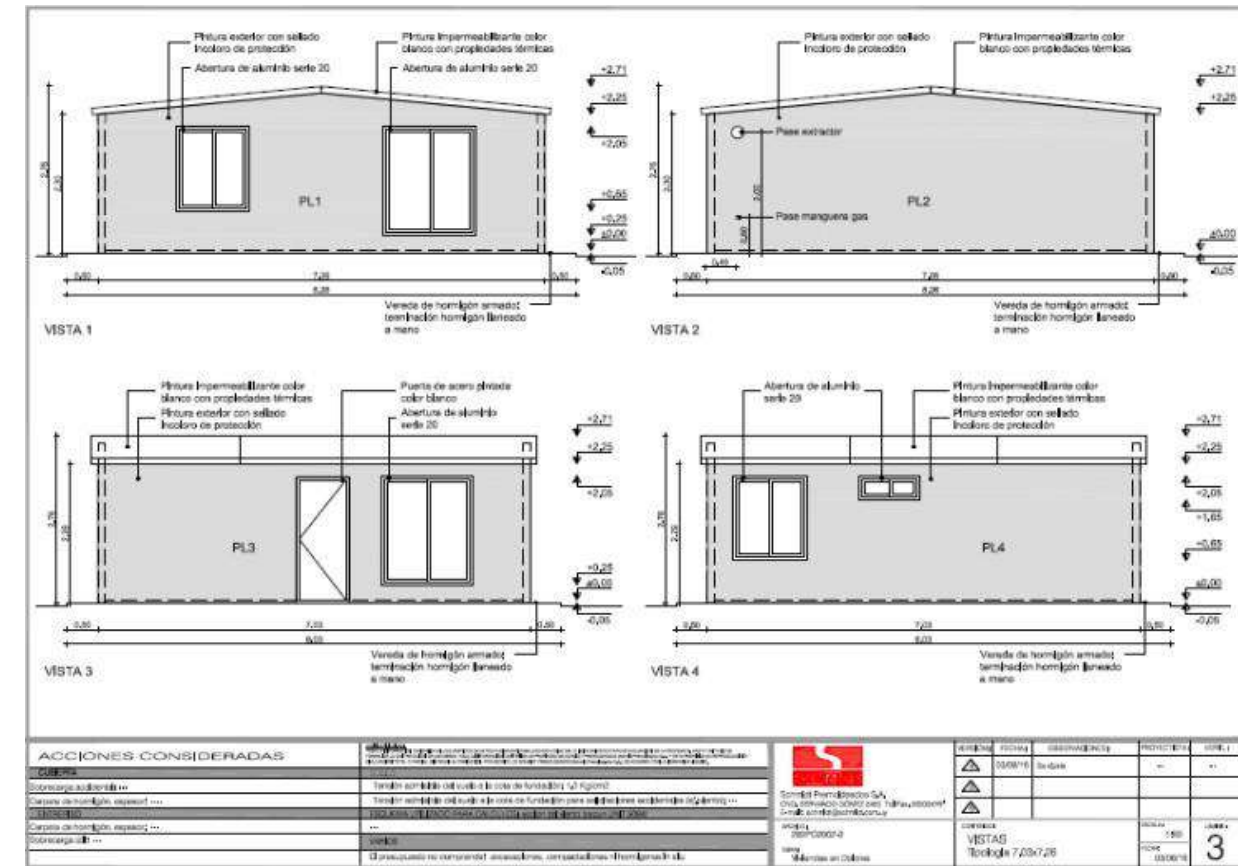
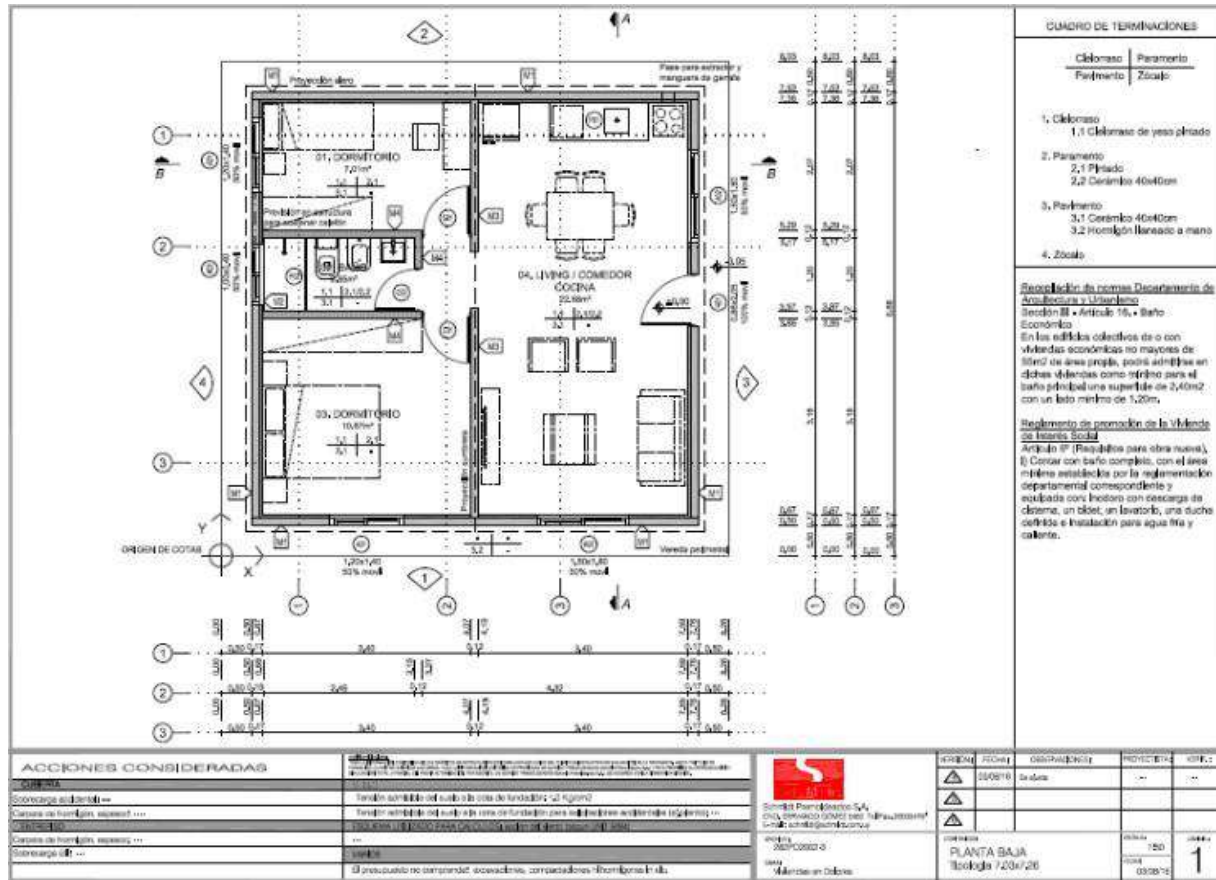
## 4- ACTIVIDADES PROFESIONALES

### Trabajos realizados / Organismos Públicos

Ministerio de Vivienda y Ordenamiento Territorial (MVOT-DINAVI)

Ej: reconstrucción viviendas en Dolores por Tornado 2016.

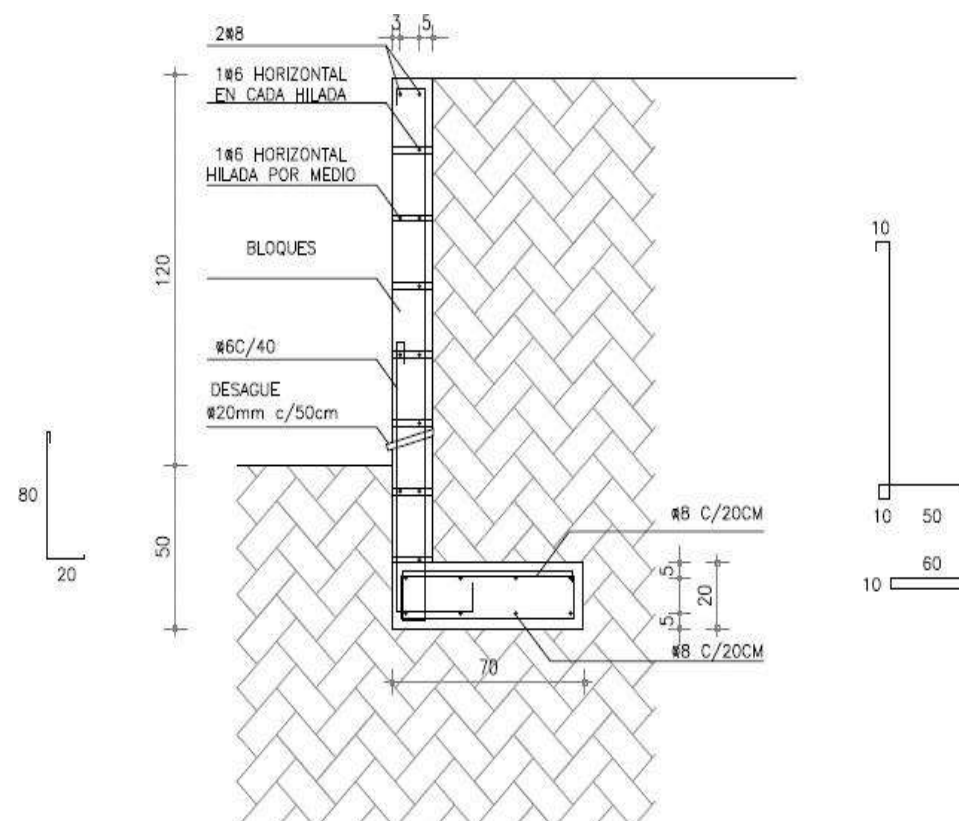
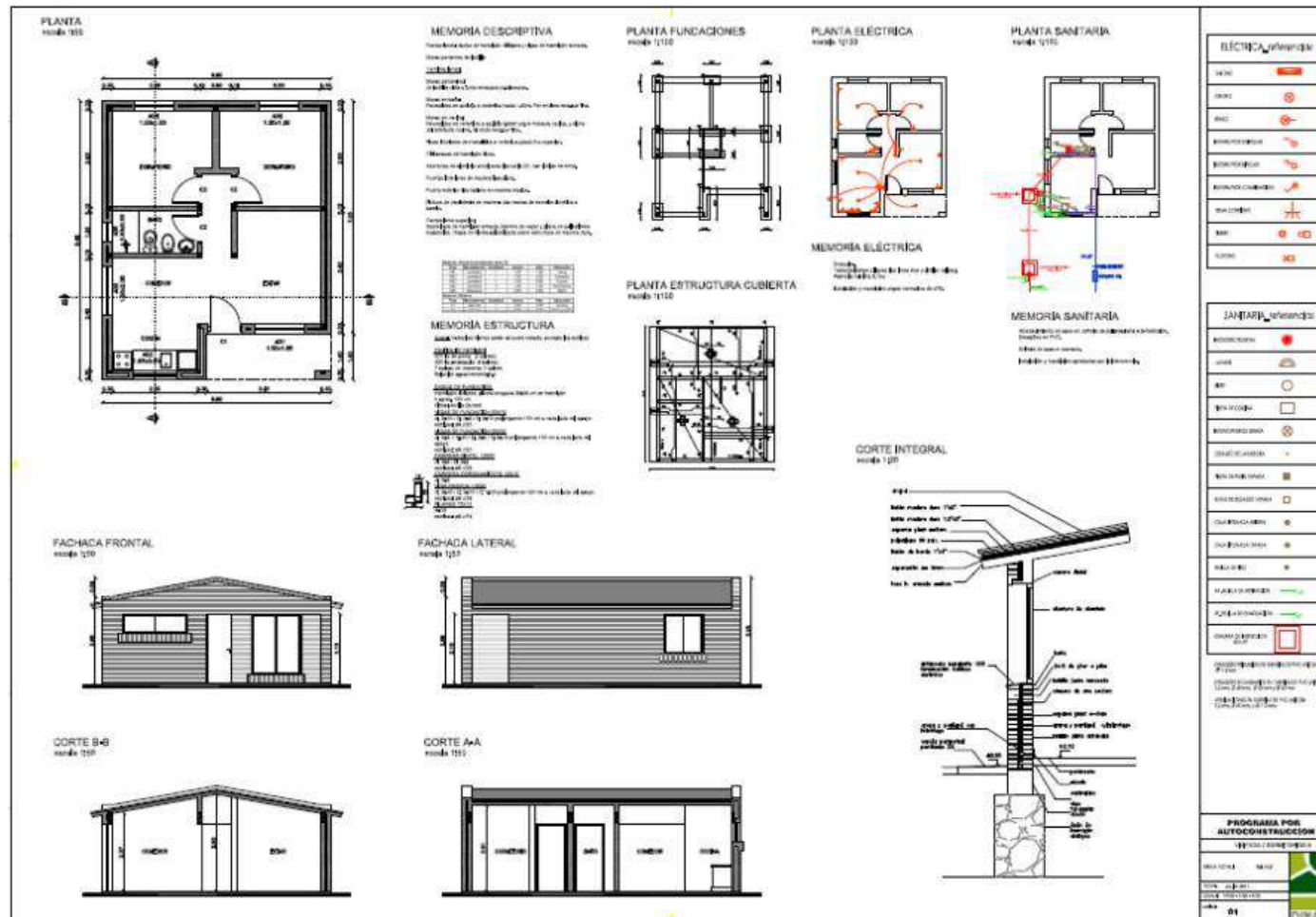
Viviendas Unifamiliares



## 4- ACTIVIDADES PROFESIONALES

### Trabajos realizados / Organismos Públicos

Ministerio de Vivienda y Ordenamiento Territorial (MVOT-DINAVI)  
Ej: Programa Autoconstrucción y mejora de Vivienda Social (Región Este)



## 4- ACTIVIDADES PROFESIONALES

### Trabajos realizados / Organismos Públicos

Ministerio de Vivienda y Ordenamiento Territorial (MVOT-  
DINAVI)

Ej: Reglamentación Ley N° 19.525



### DIRECTRICES NACIONALES DE ORDENAMIENTO TERRITORIAL Y DESARROLLO SOSTENIBLE

Ley 19.525 de 18 de agosto de 2017



DIRECCION NACIONAL DE VIVIENDA  
RESOLUCION 12/2018  
Expediente 2017/14000/18785

Montevideo, 20 de abril de 2018.-

VISTO: la Ley N° 19.525, de 18 de agosto de 2018, que contiene las Directrices Nacionales de Ordenamiento Territorial y Desarrollo Sostenible;  
RESULTANDO: 1) que en esta instancia resulta necesario elaborar la reglamentación de determinadas disposiciones contenidas en la norma legal, a cuyos efectos se ha creado en la órbita de la Dirección Nacional de Ordenamiento Territorial un Grupo de Trabajo con representantes de las cuatro Direcciones Nacionales, al amparo de la Resolución Ministerial N° 1696/2017, de 3 de noviembre de 2017;

CONSIDERANDO: que en el marco de lo dispuesto en el numeral 2° del referido acto administrativo, esta Dirección Nacional designará como sus representantes a la Dra. Isabel Olazábal y al Arq. Martín Sorondo, a fin de habilitar la conformación del Grupo de Trabajo y dar inicio a las tareas encomendadas;

ATENTO: a lo precedentemente expuesto y a lo dispuesto en la Resolución Ministerial N° 1696/2017, de 3 de noviembre de 2017;

EL DIRECTOR NACIONAL DE VIVIENDA

RESUELVE:

1°.- Designase a la Dra. Isabel Olazábal y al Arq. Martín Sorondo como representantes de la Dirección Nacional de Vivienda en el Grupo de Trabajo designado en la órbita de la Dirección Nacional de Ordenamiento Territorial por Resolución Ministerial N° 1696/2017.-

2°.- Comuníquese a la Dirección Nacional de Ordenamiento Territorial, y cumplido siga al Departamento de Administración de Personal para la notificación de los funcionarios designados por la presente.-

RESOLUCION 12/2018

Expediente 2017/14000/18785

M.n/S.S.

Arq. Salvador G. Galletto  
Director Nacional de Vivienda  
M.V.O.T.M.A.

## 4- ACTIVIDADES PROFESIONALES

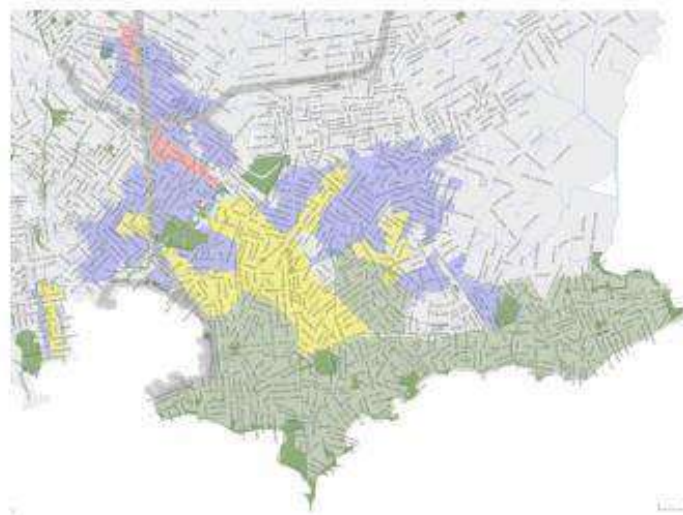
### Trabajos realizados / Organismos Públicos

Ministerio de Vivienda y Ordenamiento Territorial (MVOT-DINAVI)

Ej: mejorar el uso de suelo en la promoción de vivienda pública

10 MESES  
DE IMPLEMENTACIÓN

## ESTRATEGIA NACIONAL DE ACCESO AL SUELO URBANO



Montevideo, identificación y valoración de zonas para llamados a Licitación para construcción de vivienda nueva del MVOTMA.

- Zona 1
- Zona 2
- Zona 3
- Zona 4
- Zona 5
- Zona 6
- Zona 7
- Zona 8
- Zona 9
- Zona 10

En confluencia y con el objetivo de definir prioridades locacionales tendientes a abrir las licitaciones para la construcción de viviendas nuevas, se realizó un ejercicio que integró resultados de estudios académicos, datos censales y registros administrativos.

A partir del estudio de la incidencia de las ciudades intermedias (CIU) en el Sistema Urbano Nacional (ITU -Fadu) cuya fuente son los Censos 1985, 1996, 2004 y 2011 y la Encuesta Continua de Hogares del año 2016.

Se tomaron las 22 CIU que habían registrado una tasa de crecimiento de hogares superior a la tasa del Uruguay urbano. Algunas son capitales departamentales: Artigas, Colonia, Durazno, Florida, Maldonado, Melo, Rivera, Salto, San José y Tacuarembó. También se registró crecimiento en: Chuy (Rocha), Florencio Sánchez y Cardona (Soriano), Carmelo (Colonia), Dolores (Soriano), Fray Bentos y Young (Río Negro), José Pedro Varela (Lavalleja), Libertad (San José), Piriápolis, Punta del Este y San Carlos (Maldonado), Río Branco (Cerro Largo).

### ACCIÓN A CORTO PLAZO 2

## MEJORAR EL USO DEL SUELO EN LA PROMOCIÓN PÚBLICA DE VIVIENDA

### Zonas caracterizadas para llamados a licitación en DINAVI

Se ha avanzado en la definición de zonas caracterizadas a través del reconocimiento de los diversos instrumentos de ordenamiento territorial vigentes, en el marco de la aplicación de la Ley de Ordenamiento Territorial (Lotds), en consulta con los GGDD.

Estas áreas se han definido en función de condicionantes urbanísticas, la zona de mayor prevalencia en la estructuración de la ciudad como las áreas centrales, centralidades barriales, coronas concéntricas o áreas contiguas, ejes urbanos estratégicos, entornos a espacios urbanos calificados entre otros.

Estas zonas deben contar, además, con las infraestructuras y servicios en forma regular y total, no estar comprendidas en zonas inundables ni estar afectadas por cualquier tipo de contaminación del suelo, tal como se indica en la ley n° 18.308.

A partir de estos ajustes, estas zonas tendrán una determinada valoración en función de su ubicación en la ciudad, ponderando mejor las áreas centrales y las que (con las herramientas antes mencionadas) se indiquen como áreas factibles de densificación y/o crecimiento en la ciudad.

La intención es valorar de mejor manera las áreas centrales/centralidades de las ciudades, de forma de estimular la producción de vivienda en dichas áreas, evitando la expansión innecesaria de la ciudad.

En el departamento de Montevideo los municipios que registraron un crecimiento mayor fueron: B, D, E, F y G.

Una vez identificadas las CIU se analizó la incidencia del Déficit Habitacional Cuantitativo en cada una de ellas; entre un 1% y 2% se considera una incidencia baja, 3% y 4% media, 5% y 6% alta. Las CIU con incidencia alta son: Maldonado - Punta del Este, Rivera, Salto, Young, y los municipios de Montevideo.

Mapa de orden de prioridad por localidades (2017-2018)

- Prioridad 1
- Prioridad 2
- Prioridad 3




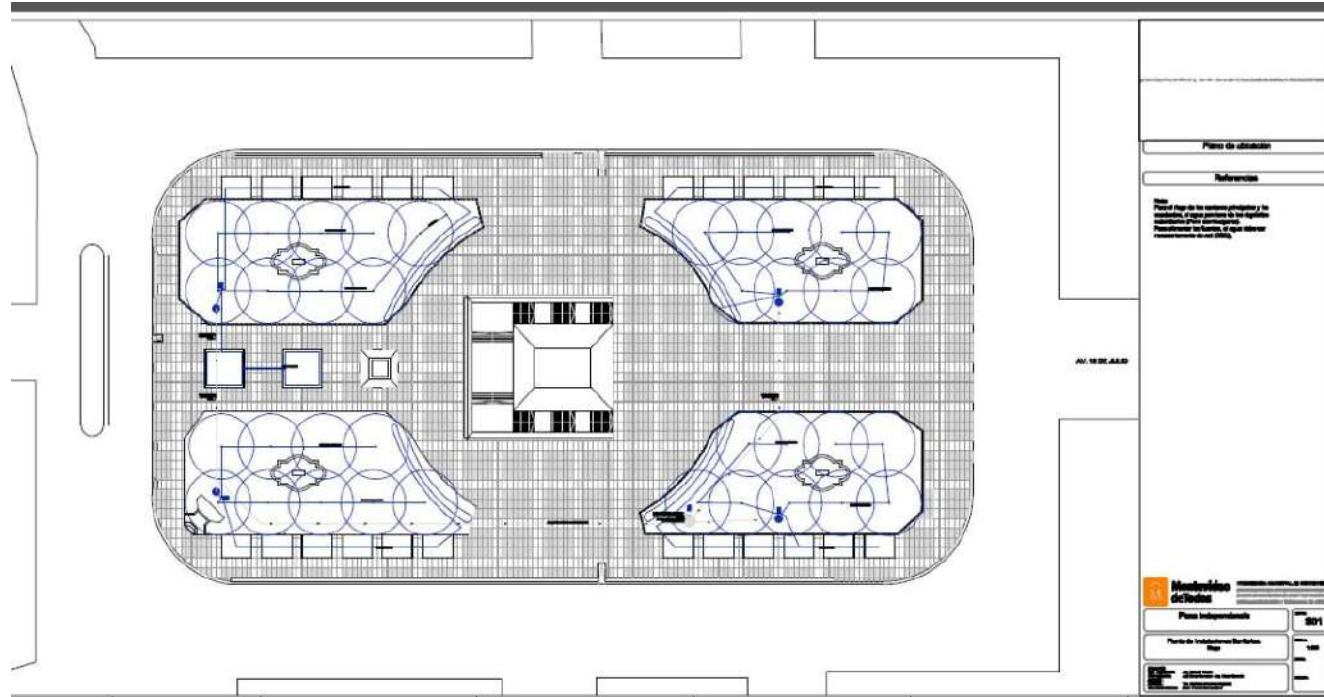
## 4- ACTIVIDADES PROFESIONALES

### Trabajos realizados / Organismos Públicos

Intendencia de Montevideo.

Acondicionamiento Urbano. División Espacios Públicos y Edificaciones

Ej: **a)** Plaza Independencia: anteproyecto integral; **b)** AUF pavimento conmemorativo, **c)** Parque Barran Montevideo. Propuesta de Cercado y conservación de vegetación para Escuela Pública.





## 4- ACTIVIDADES PROFESIONALES

### Trabajos realizados / Organismos Públicos

Ministerio de Desarrollo Social (MIDES) – Plan de Asistencia Nacional para la Emergencia Social (PANES) 2005-2007. “Mejoramiento del Hábitat”.

Ej: Coordinación de equipo integrado por Asistente Social, obreros constructores y familias beneficiadas. Relevamientos, proyectos participativos, control de materiales. Dirección de obras en diferentes intervenciones en barrios de Montevideo.

Arquitectos de la Comunidad (ARQCOM) – SAU.  
Ej: Trabajo en Consultorio en Montevideo, de forma de acercar la Arquitectura a los barrios y a la gente.



#### Plan de Atención Nacional a la Emergencia Social

Cobertura del PANES		% Hogares (total país)
Acumulado a Setiembre 2007		
Total de hogares inscriptos	231.525	21,81%
Total de hogares visitados	188.671	17,77%
Total de solicitudes no visitadas por exceder ingresos	42.854	4,04%
Total de solicitudes no aprobadas por ICC	86.318	8,13%
Total de solicitudes aprobadas (alguna vez en el PANES)	102.353	9,64%
Total de solicitudes aprobadas a setiembre 2007	71.231	6,71%
Total de egresos del PANES por empleo formal	9.597	1,00%

Fuentes: BPS, INE-CPV 2004 Fase I

Si se considera a los hogares según sus ingresos per cápita deflactado, el 69,8% de los incluidos pertenece al 20% de menores ingresos de la población, siendo mayor esta proporción en localidades menores de 5000 habitantes.  
Fuente: Arim et al. 2006 en base a la ECHA

#### Indicadores de avance de Mejoramiento del Hábitat.

Actividades	Población Objetivo/META	Situación a setiembre de 2007	Indicador de avance
Licitación de las canastas de materiales	15.302	11.108	72,6
Conformar los equipos técnicos	11.108	10.892	98,1
Visitas y verificación de los hogares	10.892	3.630	33,3
Ejecutar las obras comprometidas en los contratos firmados.	7.000	2.776	39,7

Fuente: Dirección Nacional de Evaluación y Monitoreo (DINEM-MIDES)

Construcción, peritajes, asesoramiento, RECICLAJES, habilitaciones, TUS ARQUITECTOS, proyectos, BOMBEROS, AMPLIACIONES, patología, Trámites, Dirección de obra, diseño



#### 4- ACTIVIDADES PROFESIONALES

##### Trabajos realizados / Empresas Privadas

WALMER Amoblamientos. Montevideo-Uruguay.  
Ej: diseño y equipamientos para Contract



CAIFE- Cámara Argentina de la Industria Ferial  
Ej: gerenciamiento



## 4- ACTIVIDADES PROFESIONALES

### Trabajos realizados / Empresas Privadas

Alumex - Perfiles de Aluminio para uso Industrial y Arquitectónicos.  
Ej: Servicio de especificación de materiales, accesorios e insumos a utilizar a nivel de plantillado, memorias y detalles descriptivos

Campiglia Construcciones S.A.  
Ej: colaboración en proyectos de arquitectura. Oficina de comercialización de Inmuebles.



#### 4- ACTIVIDADES PROFESIONALES

##### Trabajos realizados / Empresas Privadas

Lomyzul S.A. - Estudio Gronda y Asoc.

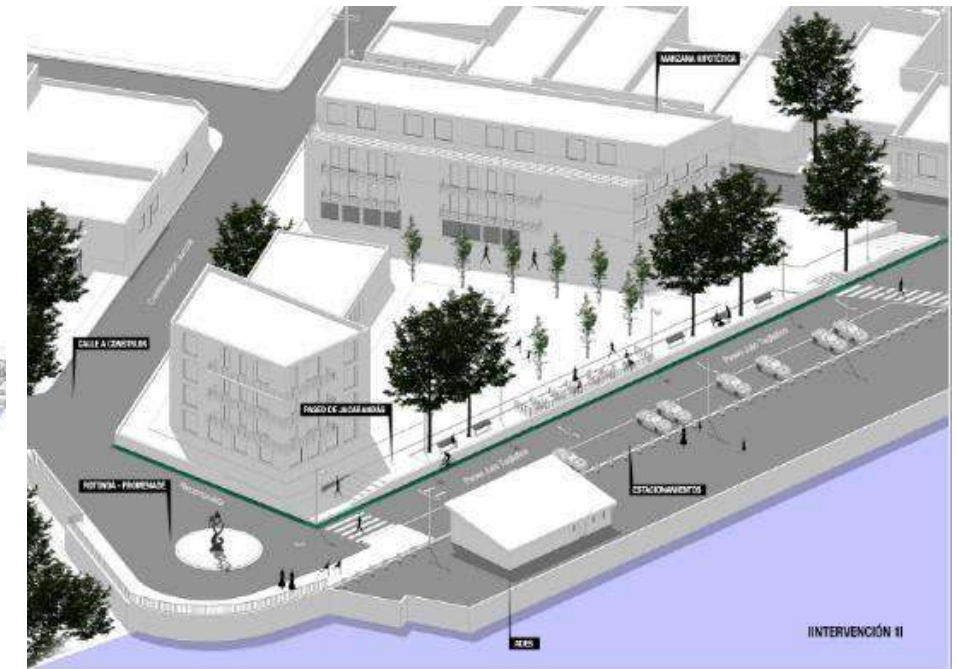
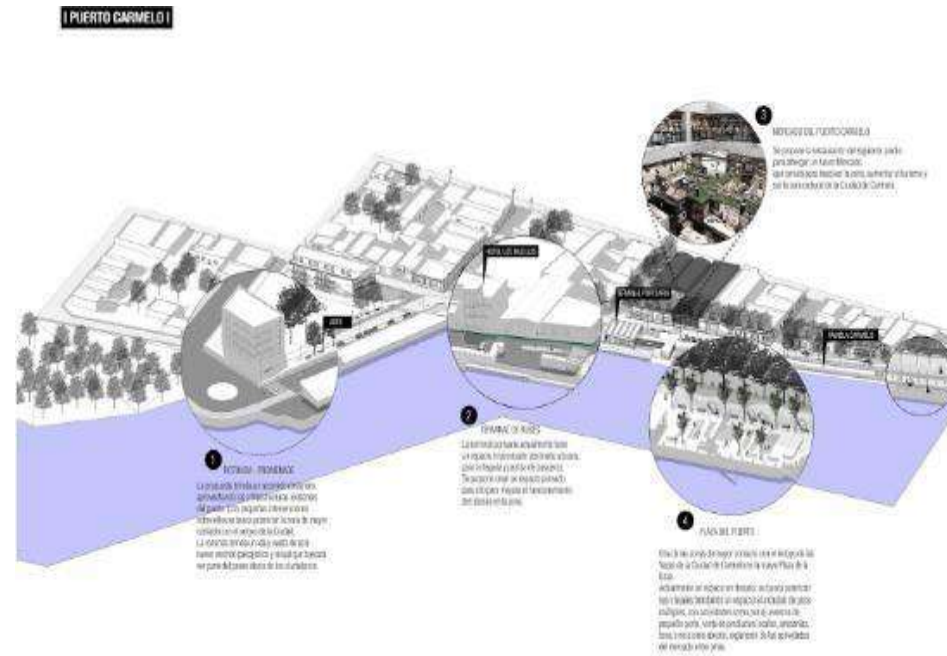

Ej: asesoría y ventas en proyecto Inmobiliario Terrazas del Palacio



## 4- ACTIVIDADES PROFESIONALES

### Trabajos realizados particulares

Ej: Puerto de Carmelo- Colonia  
Desarrollo de una propuesta Urbana Integral para el Puerto de Carmelo y el entorno circundante.



---

Martin Sorondo Cosio

## ARQUITECTO - URBANISTA

Av. Rondeau 1679 apto 1302 / Montevideo

mscosio71@gmail.com

---

### 5- ACTIVIDADES DE GOBIERNO Y GESTION UNIVERSITARIA

### 6- OTRAS ACTIVIDADES Y MERITOS

Becas

Viajes académicos

Instituciones a las que esta afiliado

## 6- OTRAS ACTIVIDADES Y MERITOS

### Becas

2018: Beca del Centro Latinoamericano de Formación Interdisciplinaria (CELF) para realizar el curso de posgrado: Resiliencia Urbana y Cambio Climático Global en Ciudades Latinoamericanas.

Año 2008: Beca No Colocada de la Organización de Estados Americanos (OEA). Obtenida mediante llamado a concurso de la Oficina de Planeamiento y Presupuesto (OPP) Presidencia de la Republica en el año 2007.



### Resiliencia urbana y cambio climático global en ciudades latinoamericanas

Córdoba, 9 al 13 de Abril de 2018

#### ANEXO

#### 1. "RESILIENCIA URBANA Y CAMBIO CLIMÁTICO GLOBAL EN CIUDADES LATINOAMERICANAS"

#### POSTULANTES SELECCIONADOS PARA LA BECA

Nombre	Apellido	Nacionalidad	País De Residencia Actual, Partida Y Regreso	Tipo De Documento	Nº	Total
Ana Maria	Caetano Pereira	Brasileña	Brasil	Pasaporte	Fm988100	94
Tomas Alejandro	Gomez Szmulewicz	Chilena	Chile	Pasaporte	160203226	93
Pablo Andrés	Rizzo	Argentina	Argentina	Dni	24382285	92
Lara Virginia	Bersten	Argentina	Argentina	Dni	2850483	91
Alba Mizocky	Mota Lopez	Dominicana	Dominicana	Pasaporte (Requiere Visa)	Sc2094940	90
Florencia	Mitchell	Argentina	Argentina	Dni	32387891	89
Diego Fernando	Hernandez Vasco	Colombiana	Colombia	Pasaporte	At560138	89
Ibrahim	León Herrera	Cubana	Cuba	Pasaporte Oficial (No Requiere Visa)	E392561	88
Carlos Mauricio	Cordero Vega	Costarricense	Costa Rica	Pasaporte	F475469	88
Carla	Figueroa Villamar	Mexicana	México	Pasaporte	G27987898	88
Guillermo León	Penagos García	Colombiana	Colombia	Pasaporte	Ar797277	87
Jessie Susana	Vega Méndez	Costarricense	Costa Rica	Pasaporte	E343810	87
Joe Widerson	Sánchez Marín	Colombiana	Colombia	Pasaporte	Ap709027	87
Atalya Elohin	Montoya Rodríguez	Mexicana	México	Pasaporte	G20474473	87
Humberto	Tavera Quiroz	Colombiana	Colombia	Pasaporte	Ar997478	86
Juan Angel	Demerutis Arenas	Mexicana	México	Pasaporte	08140106419	86
Sergio Andrés	Molina Murillo	Costarricense	Costa Rica	Pasaporte	109770167	86
Martin	Sorondo Cosio	Uruguaya	Uruguay	Dni	36529450	86
Indira	Farrés Vigil	Cubana	Cuba	Pasaporte Oficial (No Requiere Visa)	E348252	85
Rachel	Carvalho	Brasileña	Brazil	Dni	2093015	85
Sandra Elizabeth	Pacheco Fernandez	Ecuatoriana	Ecuador	Pasaporte	0104094065	85
Oscar Luis	Pyszcsek	Argentina	Colombia	Pasaporte	Aac614661	84
Mariana	Calvalho Gomes	Brasileña	Brazil	Pasaporte	Fm88320	83
Lorraine Mairym	Giraud Herrera	Venezolana	Venezuela	Pasaporte	148634992	83
Juan Diego	Del Castillo Ruiz	Peruana	Perú	Pasaporte	117006463	83
Carlos Alberto	Padrón Chacón	Venezolana	Venezuela	Pasaporte	078594487	82
Yohandra Aurora	Adames Casanova	Venezolana	Venezuela	Pasaporte	85083437	82
Alfredo Nicolas	Gomez Lira	Argentina	Argentina	Dni	36067167	82
Carlos Enrique	Urdaneta Troconis	Venezolana	Venezuela	Pasaporte	113801453	82
Martin Enrique	Durán García	Venezolana	Venezuela	Pasaporte	58466827	81,8



Organización de los Estados Americanos  
Organização dos Estados Americanos  
Organization des États Américains  
Organization of American States

Departamento de Desarrollo Humano

25 de marzo de 2008

A quien corresponda:

Por medio de la presente comunico y doy constancia de la selección del Sr. Martín Sorondo Cosio, nacional de Uruguay, como becario de la OEA para el programa de Maestría en Planificación Urbana y Regional (PROPUR) que imparte la Universidad de Buenos Aires de Argentina, la cual tiene como fecha de inicio el próximo 8 de abril del año en curso.

La beca provee fondos para cubrir, de manera total, la matrícula de la universidad, tasas y cuotas obligatorias, viajes internacionales hacia y desde el lugar de estudio, seguro médico, \$500.00 dólares mensuales para gastos de subsistencia y un subsidio parcial de \$300.00 dólares anuales para la compra de libros u otros materiales de estudio. La beca es otorgada por un máximo de dos años académicos.

Agradecemos profundamente su colaboración en la tramitación necesaria para que este becario pueda iniciar sus estudios de manera oportuna.

*Nelly Gochicoa*

Nelly Gochicoa

Especialista Principal

Coordinadora de Cooperación y Relaciones Internacionales de América Latina.

Programa de Becas Académicas de la OEA

Departamento de Desarrollo Humano



Presidencia de la República Oriental del Uruguay  
Oficina de Planeamiento y Presupuesto

Nota N°  
020/2008/D1

Montevideo, 25 de marzo de 2008.

Señor Director del Departamento de Documentación de Viaje del Ministerio de Relaciones Exteriores  
D. Juan José Disevo  
Presente

De mi consideración:

Tengo el agrado de dirigir a usted la presente, a fin de solicitar la expedición del Pasaporte Oficial de becario, para el Arq., Martín Sorondo Cosio, quien es adjudicatario de una beca para realizar una Maestría en "Planificación Urbana y Regional" que se llevará a cabo en la Universidad de Buenos Aires, República Argentina, del 7 de abril de 2008 al 30 de abril del año 2010.-

Sin otro particular, saluda a usted atentamente,

PRESIDENCIA DE LA REPÚBLICA  
OFICINA DE PLANEAMIENTO Y PRESUPUESTO  
*Washington Ballista*  
Sr. Washington Ballista  
Director  
Centro de Cooperación Internacional

cnc.

## 6- OTRAS ACTIVIDADES Y MERITOS

### Instituciones a las que esta afiliado

Integrante de la Comisión Directiva de la Sociedad de Arquitectos del Uruguay (SAU), periodo 2012-2014. Presidenta Arq. Eneida de León.

Integrante de la Comisión de Urbanismo de la Sociedad de Arquitectos del Uruguay (SAU) año 2012-2014.



Carlos Castro.

*Referente Comisión Directiva: Anahí Ricca y Carmen Brusco.*

15) **Seguridad en la Construcción:** Arqts.: Horacio Herbert, Vilma Ceriani, Santiago Correa, Sonia Loustaunau, Raúl Acosta y Leonardo Szarfman.

*Referente Comisión Directiva: Vilma Ceriani.*

16) **Tribunal de ética:**

*Secretario: Mauricio Galán*

17) **Urbanismo:** Arqts.: Matilde Jorge, Isabel Viana, Silvia Gregorio, Alma Varela, Aldo d' Agosto, Juan Pedro Margenat, Martín Sorondo.

*Referente Comisión Directiva: Martín Sorondo.*

18) **Comisión Normativa Nacional de Edificación.** Arqts.: Duilio Amándola y Germán Ducuing.

*Referente Comisión Directiva: Duilio Amándola.*

19) **Tribunal de Disciplina:** sin actividad por no existir casos.

*(Comisión existente hasta Agosto 2014, deja de funcionar por los nuevos estatutos).*

20) **Tribunal de Ética:** comienza a funcionar a partir de Agosto 2014.

### Elecciones Sociedad de Arquitectos del Uruguay 2012

23 agosto 2012



Resultados oficiales de la elección de la Comisión Directiva para el período 2012-2014, realizadas hoy 23 de agosto de 2012

315 – Montevideo  
172 – Resto del país  
total 487

**Se emitieron 486 votos válidos.**

Lista 1: 210 votos  
Lista 101: 207 votos  
Lista 2: 224 votos  
Lista 102: 237 votos  
Lista 3: 39 votos  
En blanco: 3 votos  
Anulados: 3 votos

Queda elegida como presidenta de la Sociedad de Arquitectos del Uruguay (período 2012-2014) la **Arq. Eneida De León.**

**Nuevos integrantes de la Comisión Directiva:**

Lista 1:  
Arq. Miguel Ángel Odriozola  
Arq. Ramiro Chaer  
Arq. Nora Piñón  
Arq. Ma. de los Ángeles Villar  
Arq. José Luis Canel

Lista 2:  
Arq. Duilio Amándola  
Arq. Walter Corbo  
Arq. Ana Fernández  
Arq. Alvar Álvarez  
Arq. Martín Sorondo

SAU agradece a los socios y socias que han participado de esta elección, reafirmando así el espíritu democrático y colectivo del gremio de los arquitectos de nuestro país.



## 6- OTRAS ACTIVIDADES Y MERITOS

### Instituciones a las que esta afiliado

Integrante de la Comisión de Urbanismo de la Sociedad de Arquitectos del Uruguay (SAU) año 2012-2014.

**Designaciones Especificas:** referente ante Comisión de Urbanismo y frente a delegados de SAU en Comisiones Especiales Permanentes.

5/9/12 (10/12 y 11/12)

**Ciclos solidarios con la Arq. Artigas**

La Arq. Alicia Artigas, ex integrante de la Comisión Directiva de SAU, cuyo hijo sufrió un grave accidente, hizo llegar una carta de agradecimiento a la institución en virtud de la convocatoria solidaria a los socios y allegados a nuestra organización. Vea la nota más adelante en este BSAU.

SAU difundió la cuenta BROU N° 20096920 y Abitab N° 29956 para la colaboración solidaria.

Asimismo, las Arqs. Silvana Casali, Cecilia Halegua y Cecilia Olivera de la Comisión de Cursos organizaron dos ciclos solidarios de conferencias destinados a colegas, estudiantes y público en general. Estos fueron posibles gracias a la colaboración de numerosos colegas.

Los días 22, 23, 25 y 26 de octubre, se brindaron conferencias en las que se abordaron temáticas sobre seguridad en la construcción (Comisión de Seguridad e Higiene de SAU: Arqs. Horacio Herbert, Leonardo Szartman, Raúl Acosta, Santiago Correa, Sonia Loustaunau y Vilma Ceriani), rehabilitación de estructuras de hormigón (Arq. Ramiro Chaer), intervención en patrimonio (Arq. Miguel Ángel Odriozola Guillot), el patrimonio de Colonia del Sacramento y su gestión (Arqs. Lucía Pucci y Alejandra Gavilán).

Los días 12, 13, 15 y 20 de noviembre, se ofreció un segundo ciclo de charlas en el que fueron abordados temas de sanitaria (Arq. Inst. sanitaria Natalia Cardona), humedades (Mgr. Arq. Fernando Bédouchaud Chiesa), vivienda social y sustentabilidad (Arq. Hugo Rea), arquitectos en empresas constructoras (Arq. Jorge Durán y Dr. María Zubillaga), y Hotel Casino Carrasco (Arq. Daniel De León).

SAU agradece a los colegas que solidariamente compartieron su tiempo y conocimientos, así como aquellos que participaron de estas instancias.

6/9/12

**Entrega de títulos en Facultad de arquitectura de la UDELAR.**

Nuevos colegas recibieron sus títulos el jueves 6 de setiembre, en la Facultad de Arquitectura de la Udelar. El evento contó, como siempre, con la presencia del decano de la casa de estudios Arq. Gustavo Scheps, de la presidenta de SAU Arq. Eneida de León y del directivo Arq. Ramiro Chaer. SAU dió la bienvenida a estos nuevos profesionales.



7/9/12

**Entrega de Concurso Trinidad**



El viernes 7 de setiembre se entregaron las propuestas del Concurso de anteproyectos para la creación de la zona peato-vehicular en la Ciudad de Trinidad, que promueve la Intendencia Departamental de Flores con el auspicio de SAU. Se presentaron 9 trabajos y se eligió como jurado por parte de los concursantes al Arq. Fernando de Sierra. El concurso fue lanzado el pasado 8 de junio y convocó a arquitectos y urbanistas del país para responder al desafío de la creación de una zona peato/vehicular adyacente a la Plaza Constitución de la ciudad de Trinidad.

8/9/12

**Curso arquitectura + estructura en Maldonado**

Los días sábados 8/9 y 15/9, se dictó el curso técnico Arquitectura + Estructura: intervención sobre construcciones existentes a cargo del Arq. Ramiro Chaer. Los objetivos de este curso son: difundir técnicas y procedimientos constructivos de intervención sobre edificios existentes, aplicados con éxito en intervenciones reales. Propiciar la discusión y el análisis de alternativas ante la necesidad de toma de decisiones en el ejercicio profesional, y la responsabilidad que implica.

12/9/12

**Solicitud de ANV**

En la sesión del día 12 de setiembre pasado, el Comité Ejecutivo de SAU seleccionó a los Arqs. Carlos Debellis, Daniel Christoff y Hugo Gilmet, miembros de su Colegio de Jurados, para integrar la lista de candidatos a ocupar la presidencia del Tribunal del Concurso de Obra Nueva, en el marco del Concurso Interno de Oposición, Méritos y Antecedentes para la provisión del cargo de Gerente de División que organizó la Agencia Nacional de Vivienda. Nuestra institución estima de sumo interés e importancia la posibilidad de integrar, a través de sus colegios de asesores y jurados, las instancias públicas de llamados y concursos, participación que valoramos y deseamos repetir en el marco de otras instancias.

12/9/12

**FUCVAM**



SAU envió nota dirigida a FUCVAM felicitándolos por el premio obtenido de parte de ONU Hábitat por su trabajo de transferencia en el acceso a la vivienda digna, la experiencia cooperativa de solidaridad, autogestión y participación.

21/09/12

**Comité técnico consultivo en Bomberos.**

La Comisión Directiva de SAU designó a la Arq. Vilma Ceriani para integrar el Comité Técnico Consultivo para el análisis y modificación del Instructivo Técnico N° 4 "Extintores de incendio" de la Dirección Nacional de Bomberos.

25/9/12

**Curso de Cimentaciones**

Los días 25 y 27 de setiembre y 2 y 4 de octubre, se ofreció en SAU, el curso *Cimentaciones: criterios para su elección y métodos de verificación*, a cargo del Arq. Ramiro Chaer.

26/9/12

**Próximo encuentro de Comisiones Delegadas Departamentales**

La Comisión Delegada Departamental de Cerro Largo propuso que el Encuentro de Delegadas se realice en Melo en el mes de abril de 2013. La Comisión Directiva aceptó el planteo recibido y resolvió proponerle a la delegada las fechas del 13 y 14 de abril del próximo año para la realización del encuentro, así como incluir dentro de los temas gremiales la definición de los criterios de selección de los profesionales en los llamados (convenios laborales) y de arquitecto de oficio. La propuesta fue aceptada por la Delegada de Cerro Largo, que ya formó una comisión para trabajar en la organización.

26/9/12

**Criterios de selección de los colegas para los llamados laborales**

A partir de una nota recibida de la Comisión Delegada de Lavalleja, la Comisión Directiva de SAU trató e intercambio opiniones sobre la forma de proceder en caso de los llamados laborales. Se resolvió aprobar la moción de que se trate en el Encuentro de Comisiones Delegadas y si surge algún convenio antes de abril de 2013 se discuta especialmente en esa oportunidad. Para ello, se resolvió conformar un grupo de trabajo para generar un borrador donde se incluya además de este punto el tema del arquitecto de oficio. Dicho grupo deberá elaborar un documento para poner a consideración en el Encuentro mencionados. La Comisión quedó integrada por los Arqs. Lilián Moreira, Anahí Ricca, Julio Jaureguy y Alvar Alvarez.

26/9/12

**Nombramiento de referente**

**Referente de la Comisión Directiva ante la Comisión de Urbanismo y frente a los delegados de SAU en las CEPs.**

La Comisión Directiva resolvió designar al Arq. Martín Sorondo como su referente ante la Comisión de Urbanismo, así como frente a los delegados de SAU en las Comisiones Especiales Permanentes.