

*Laura Pirrocco Artigas*  
CURRÍCULUM  
GRÁFICO



# FORMACIÓN CONTINUA

#paisaje\_cyborg. Un juego de reflexiones  
Tesis de maestría en Historia y Cultura de la Arquitectura y la Ciudad UTdT 2024



Imagen de portada tomada del audiovisual: Where the City Can't See. Hacking the Eyes of the Smart City. Liam Young, 2019



# FORMACIÓN CONTINUA

## EL PAISAJE DEL FLÂNEUR DIGITAL -

Tesina del Diploma de Especialización en Proyecto de Paisaje. FADU - 2015





## EL PAISAJE DEL FLÂNEUR DIGITAL

Arq. Laura Pirrocco Artigas  
Diploma de especialización en proyecto de paisaje  
Facultad de Arquitectura - UdelaR  
Montevideo, diciembre 2014

Ensayos paisajísticos sobre la av.18 de julio:  
Ejido square y Gaucho fashion,  
colaboración E. Garateguy

# FORMACIÓN CONTINUA


## SUDESTADA - Proyecto final del Diploma de Especialización en Proyecto de Paisaje



# FORMACIÓN


Dale Gaz!

Proyecto final de carrera. Laura Pirrocco - Daniela Soto. 2011



# PREMIO RED ALVAR 2012

Dale Gaz!  
 Proyecto final de carrera. Laura Pirrocco - Daniela Soto. 2011



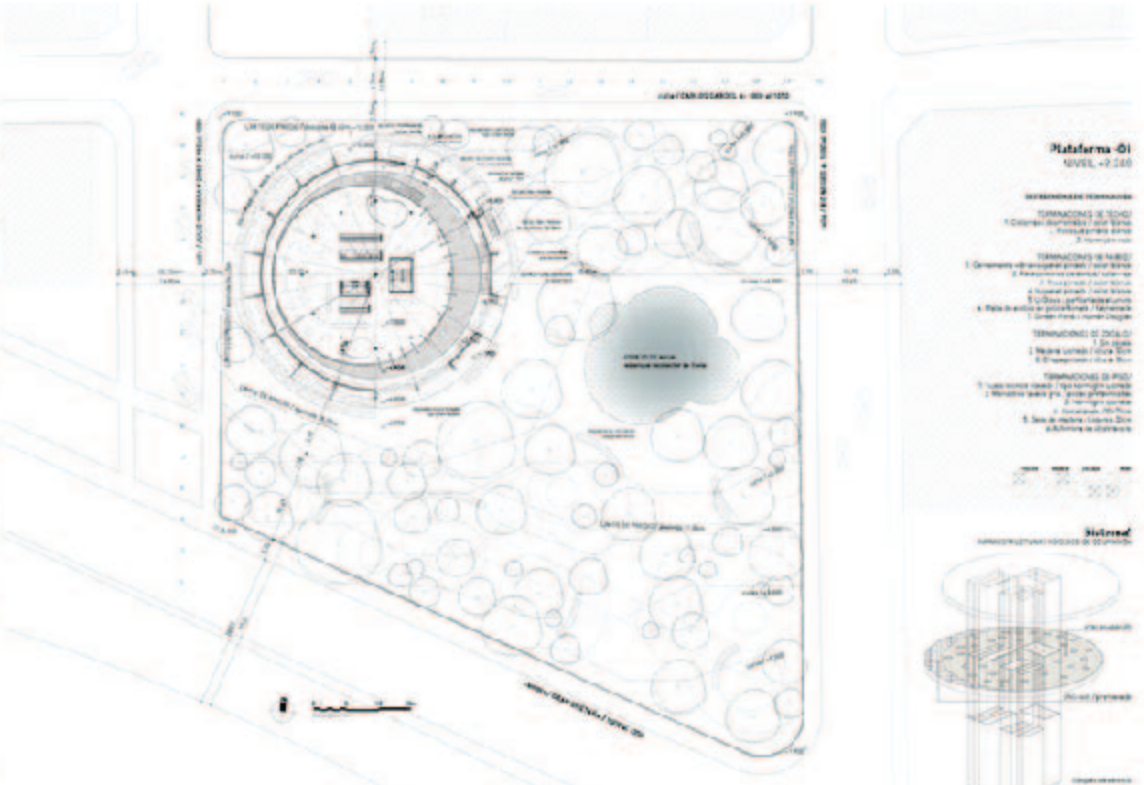


## Dale Gaz!

Este proyecto arquitectónico se desarrolla en un terreno de 10.000 m<sup>2</sup> situado en el barrio de Palermo, en la ciudad de Buenos Aires. El terreno está rodeado por edificios de altura y se encuentra en una zona de gran actividad comercial y cultural.



**Finalidad**  
 El proyecto tiene como finalidad la construcción de un edificio de uso comercial y cultural, que sirva como un punto de encuentro para la comunidad local.



## PUBLICACIONES

El paisaje del flâneur digital



# ASTRAGALO

CULTURA DE LA ARQUITECTURA Y LA CIUDAD

Número 22

**DEL MONUMENTO AL ESPEJISMO**



ESCRIBEN

Solano Benítez, Eduardo Maestripieri, Juan Manuel Rois, Pablo Mastropasquea, Thomas Sprechmann, Diego Capandeguy, Roberto Fernández, Laura Pirrocco, Eduardo Prieto, Carlos Hilger, Carlos Tapia, José Ramón Moreno, Federico Soriano

ISSN 2469-0503

**JULIO 2017**

**22**




PUBLICACIONES

El paisaje del flâneur digital



# ACTIVIDADES DE FORMACIÓN

Charlas dictadas para cursos de la carrera de arquitectura



## PAISAJE



Instalación inicial Anteproyecto 1 Licenciatura de Paisaje




Taller transversal Licenciatura de Paisaje



# ACTIVIDADES DE EXTENSIÓN

Proyecto de extensión Centro CAIF Carrasco Norte

EFI



**CENTRO CAIF \*** guardería carrasco norte

**Inauguración**

Sábado 20 de Octubre de 14 a 17hrs  
Agustín Musso 7035 esq. Havre


# ACTIVIDADES DE INVESTIGACIÓN Y EXTENSIÓN

OMBUés. Valores asociados a la naturaleza  
Actividades en escuelas y liceos




# ACTIVIDADES DE INVESTIGACIÓN Y EXTENSIÓN

Parque del Lago Lagomar



# ACTIVIDADES DE INVESTIGACIÓN Y RELACIONAMIENTO CON EL MEDIO

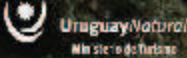
Lineamientos generales para el plan director Parque Santa Teresa





**PRESENTACIÓN**  
**LINEAMIENTOS GENERALES**  
**PARA EL PLAN DIRECTOR**  
**PARQUE SANTA TERESA**

**JUL 05**  
MARTES 10.00 HS  
SALÓN DE ACTOS  
SEDE CENTRAL FADU  
Bvar. Artigas 1031, Montevideo

↓ INFO [www.fadu.edu.uy](http://www.fadu.edu.uy)

 Uruguay Natural  
Ministerio de Turismo

 100 años  
FACULTAD DE  
ARQUITECTURA

 MUNICIPIO  
DE LA PAZ  
DEUOLAV

## ACTIVIDADES DE INVESTIGACIÓN Y RELACIONAMIENTO CON EL MEDIO

Exposición y charla en CdF. La invención de un paisaje. Instantáneas en el Parque Santa Teresa



### **La invención de un paisaje.**

### Instantáneas en el Parque Santa Teresa

Departamento de Paisaje y Espacio Público  
(IP-FADU)

Encuentro con autores/as

Centro de Fotografía - IM

# ACTIVIDADES DE INVESTIGACIÓN Y RELACIONAMIENTO CON EL MEDIO

Exposición y charla en CdF. La invención de un paisaje. Instantáneas en el Parque Santa Teresa





# EXPERIENCIA LABORAL

Planes parciales de ordenamiento territorial Paso Carrasco y Colonia Nicolich.

